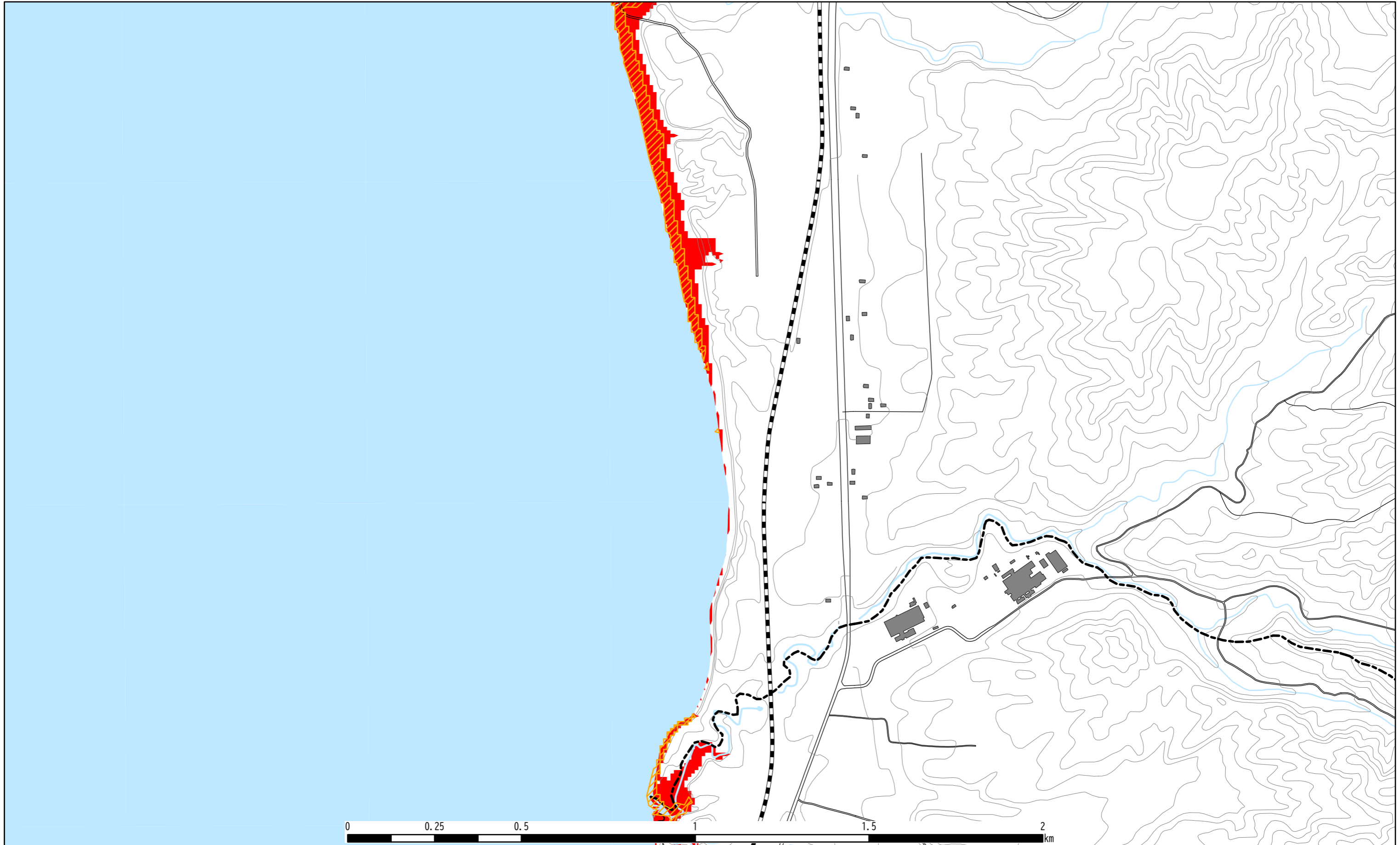
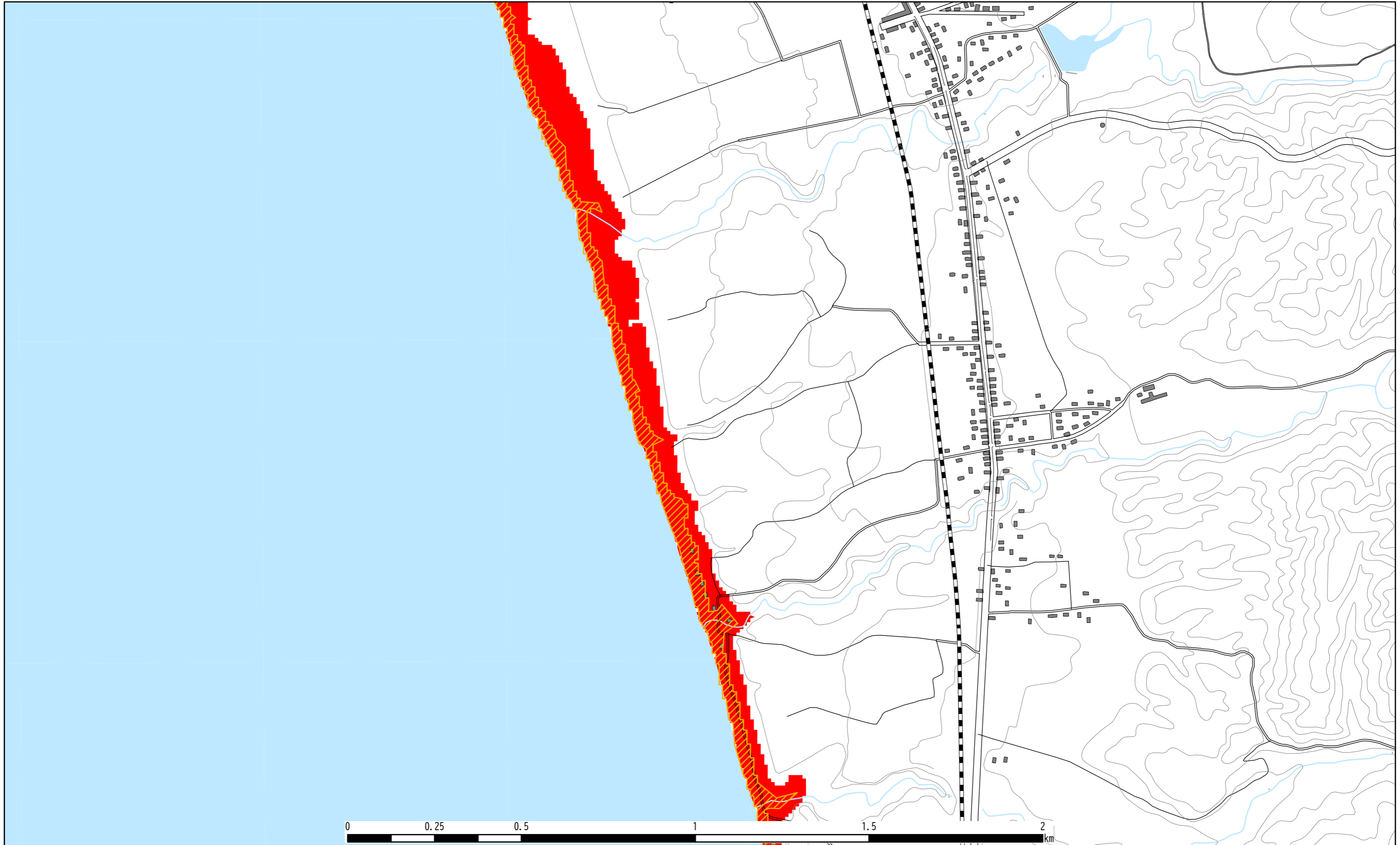
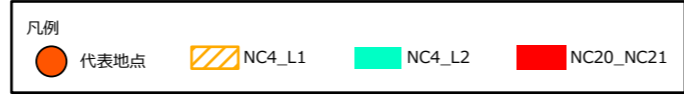


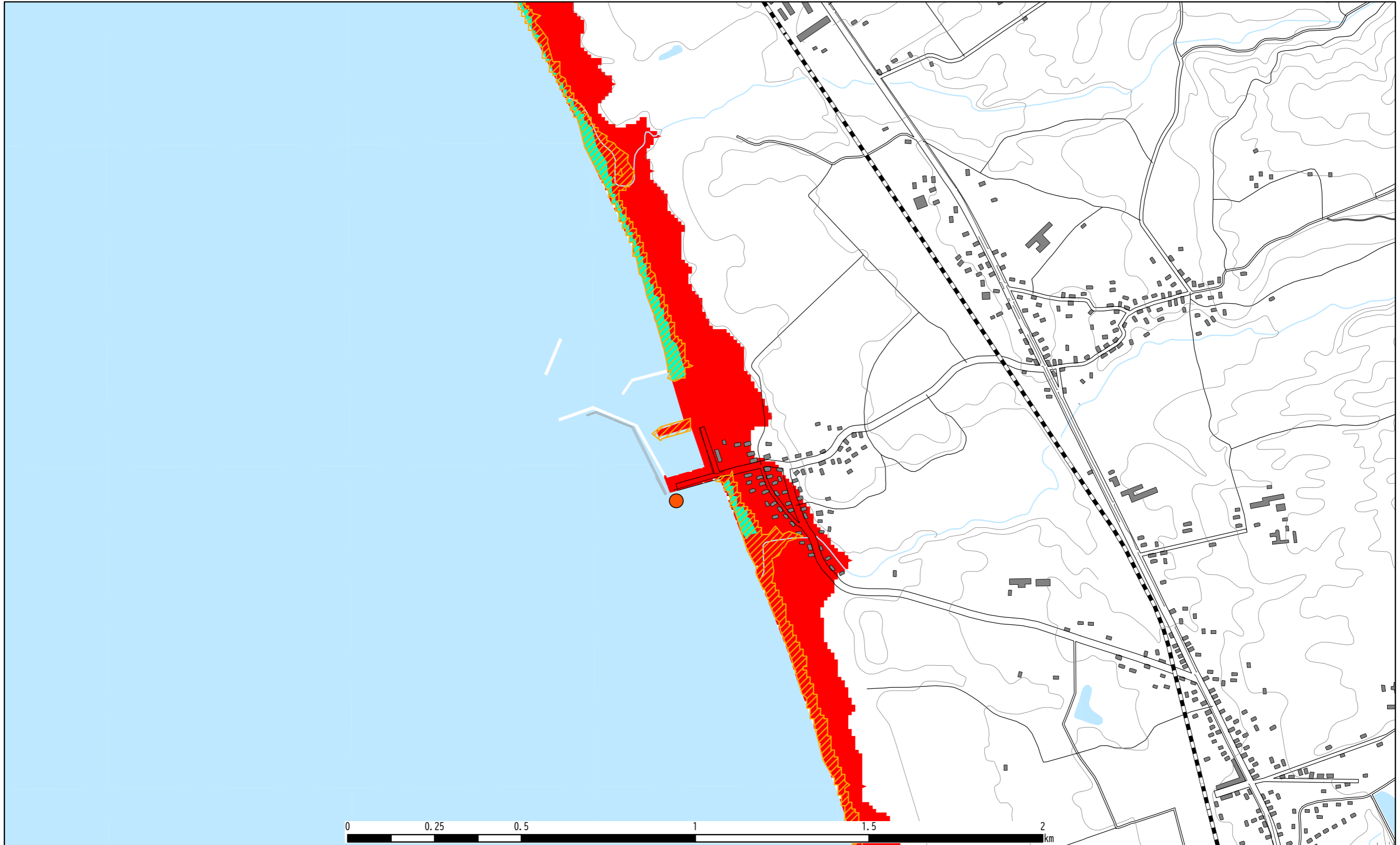
資料 1 : モデル別浸水想定区域図
【浜奥内 1】



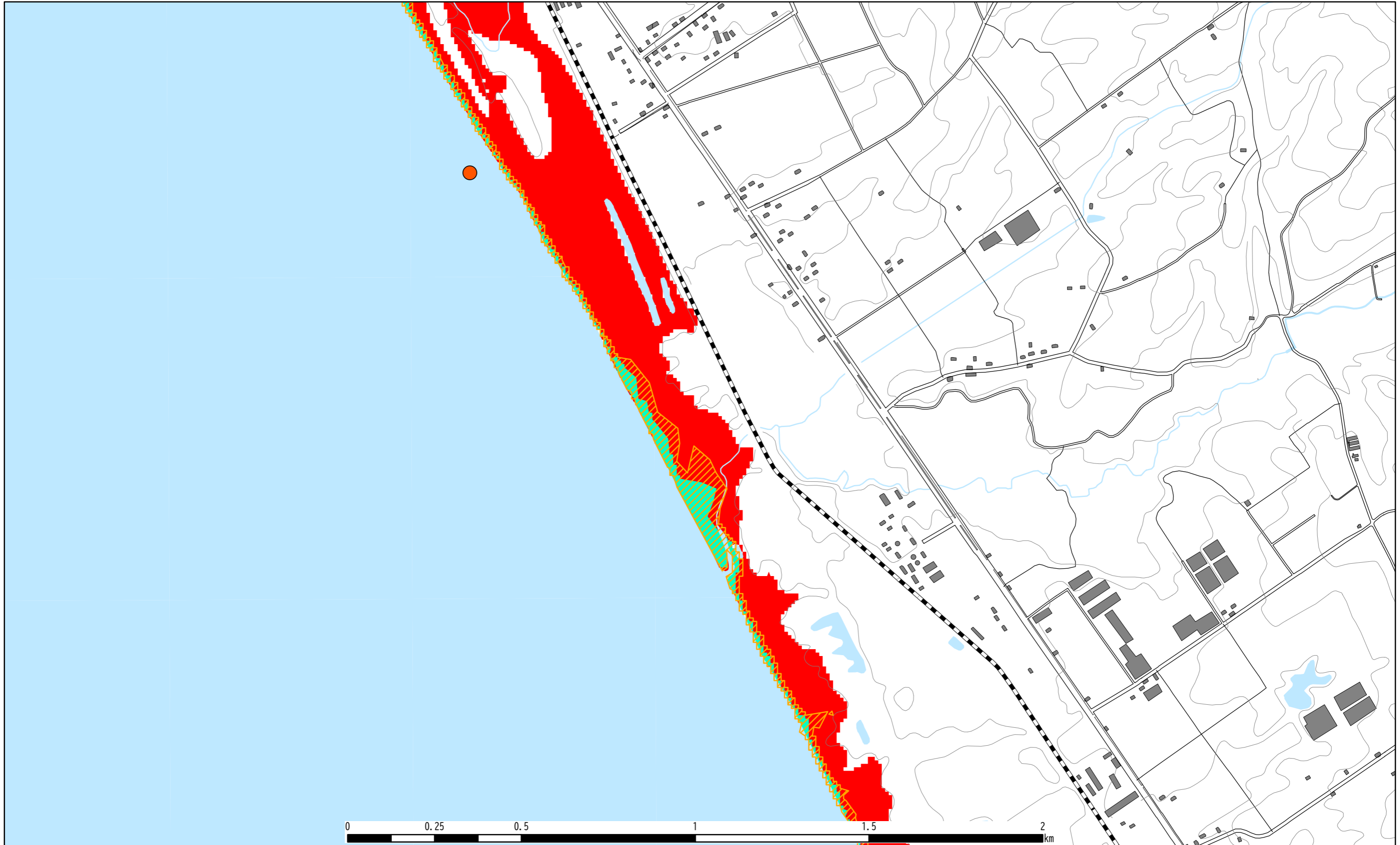
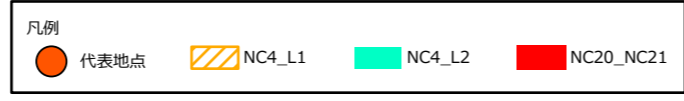
資料 1 : モデル別浸水想定区域図
【浜奥内 2】



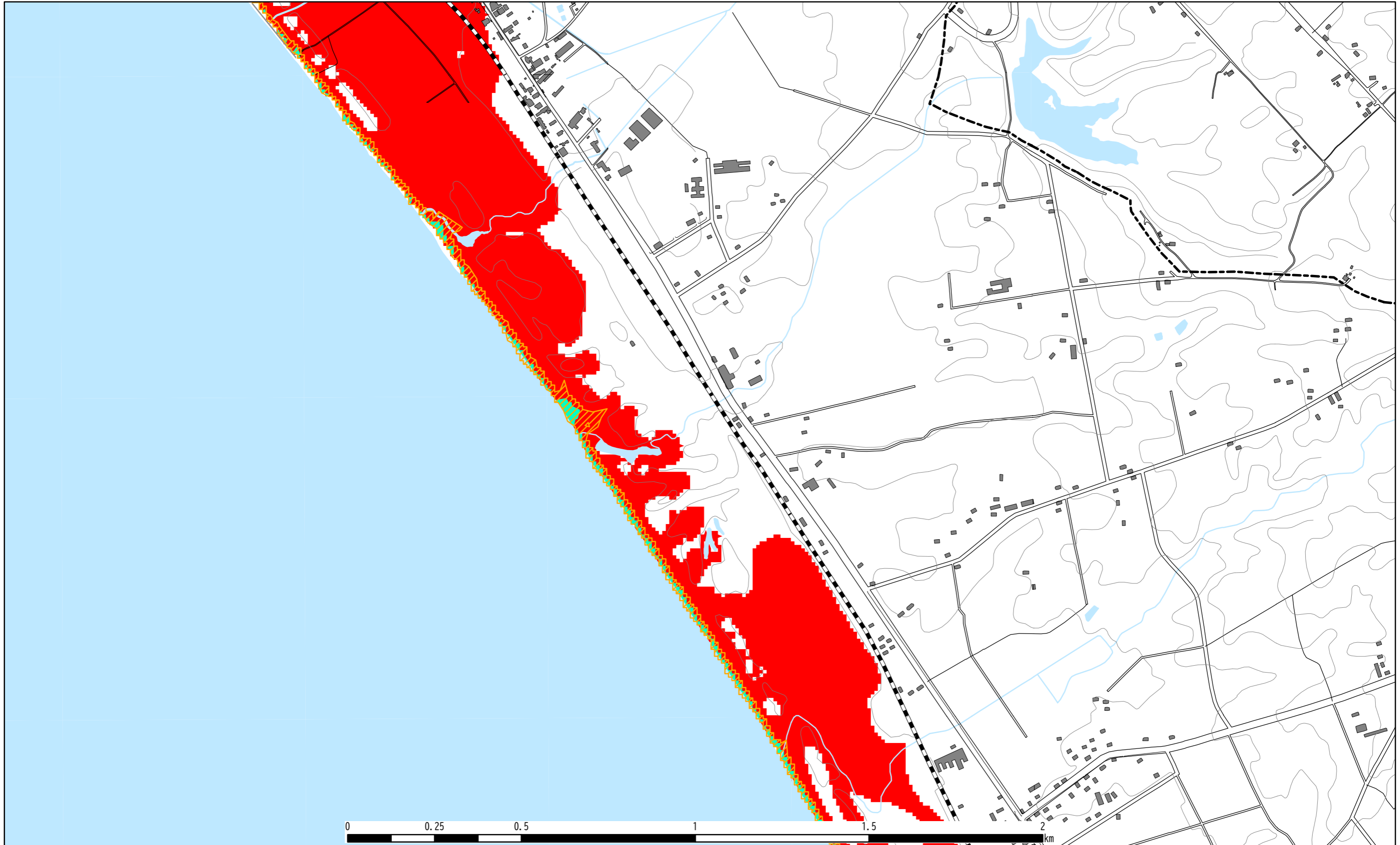
資料1：モデル別浸水想定区域図
【浜奥内3】



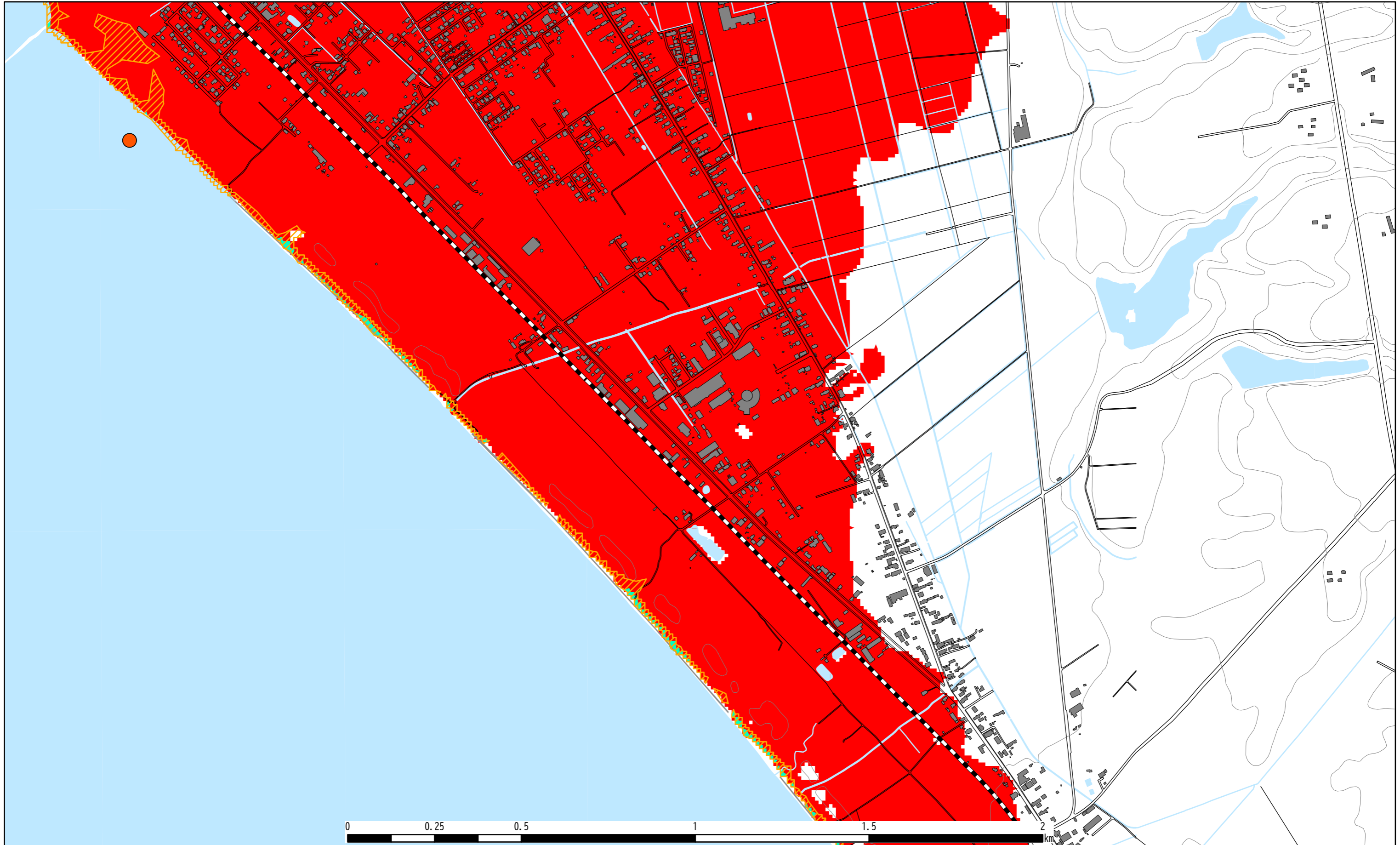
資料1：モデル別浸水想定区域図
【浜奥内4・金谷沢1】



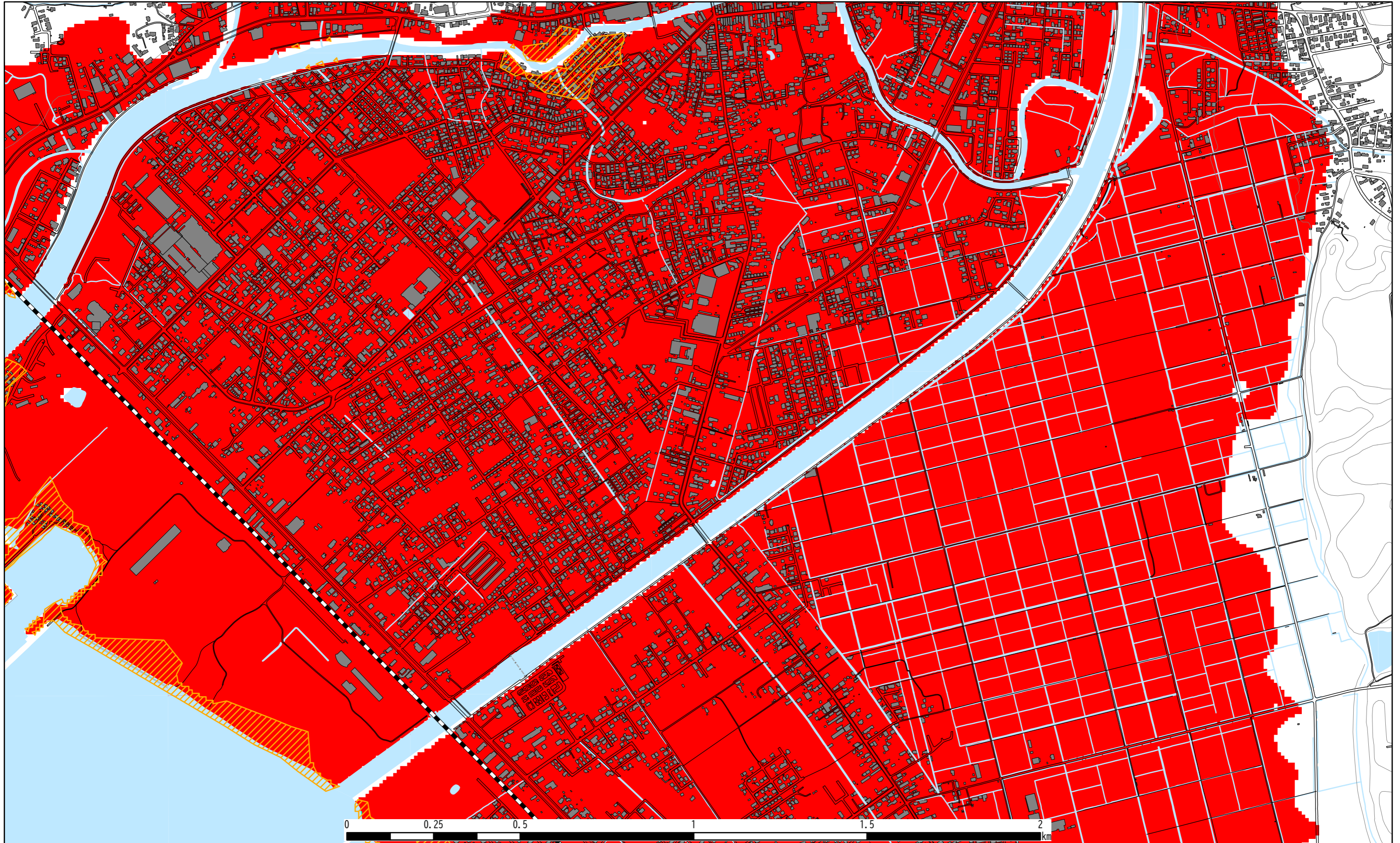
資料 1 : モデル別浸水想定区域図
【金谷沢 2】



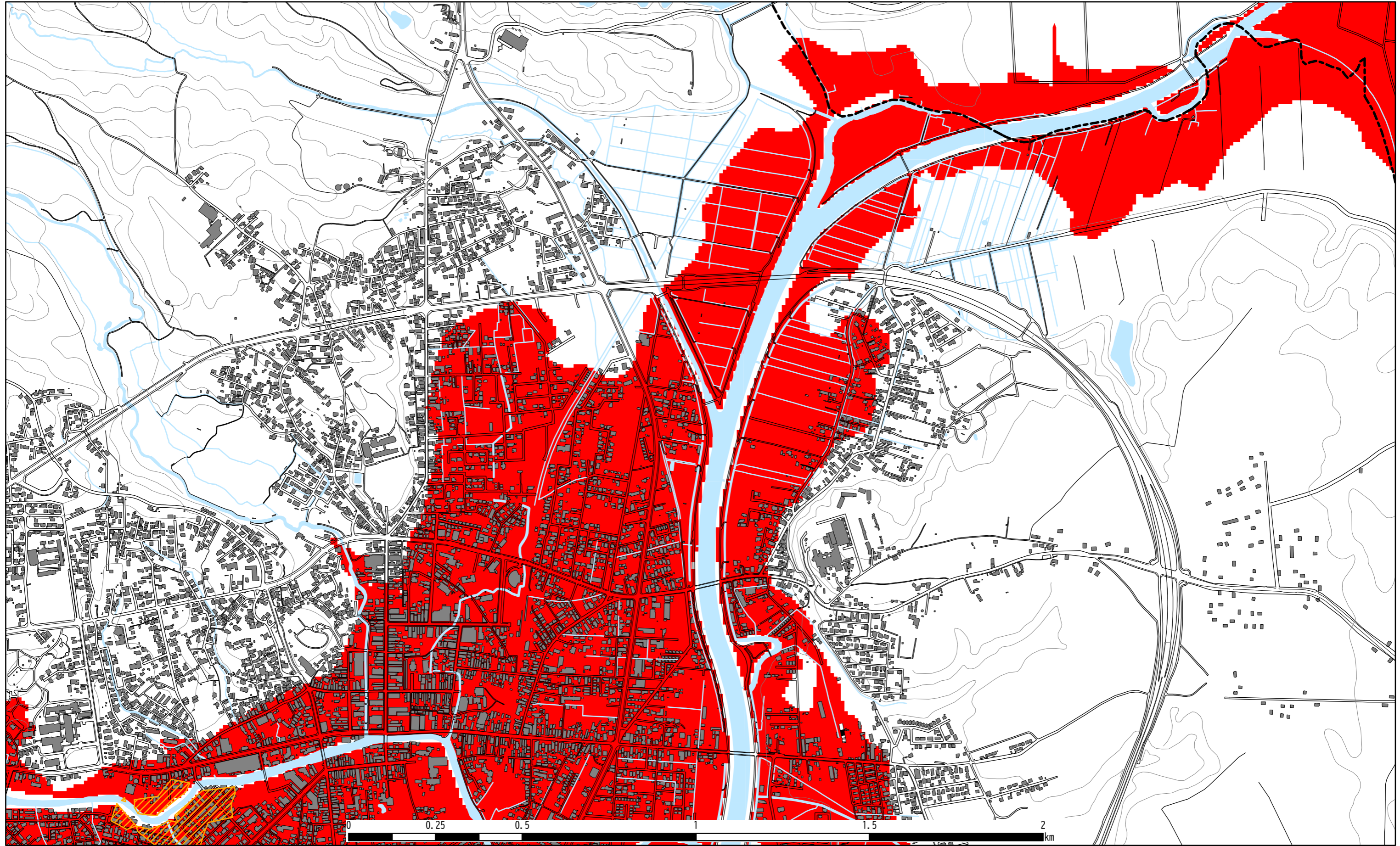
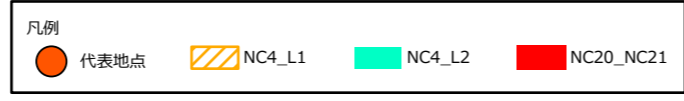
資料 1 : モデル別浸水想定区域図
【松原町 1】



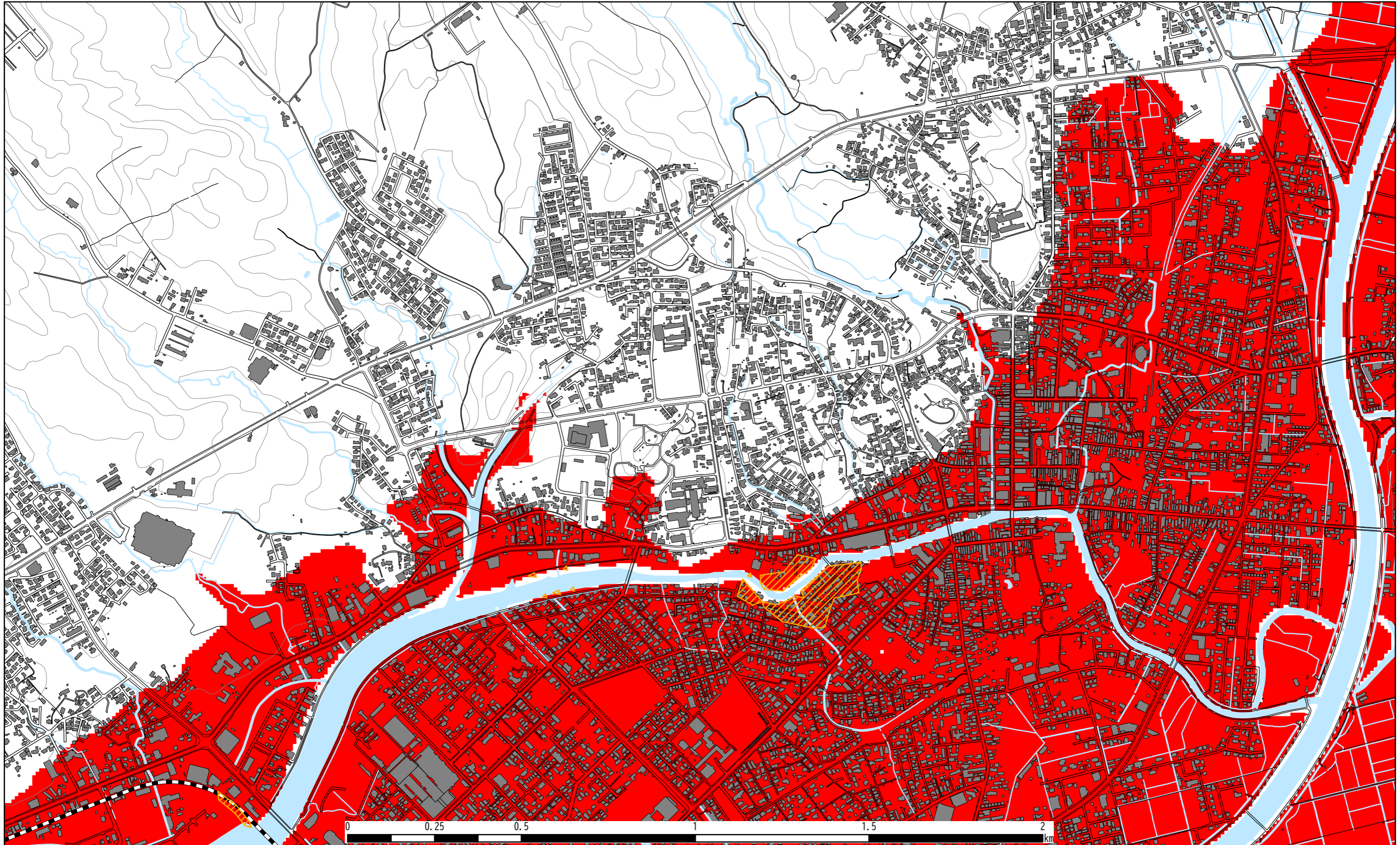
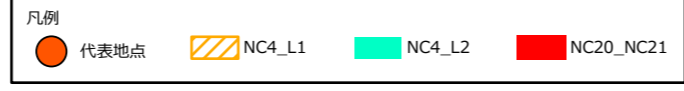
資料1：モデル別浸水想定区域図
【松原町2】



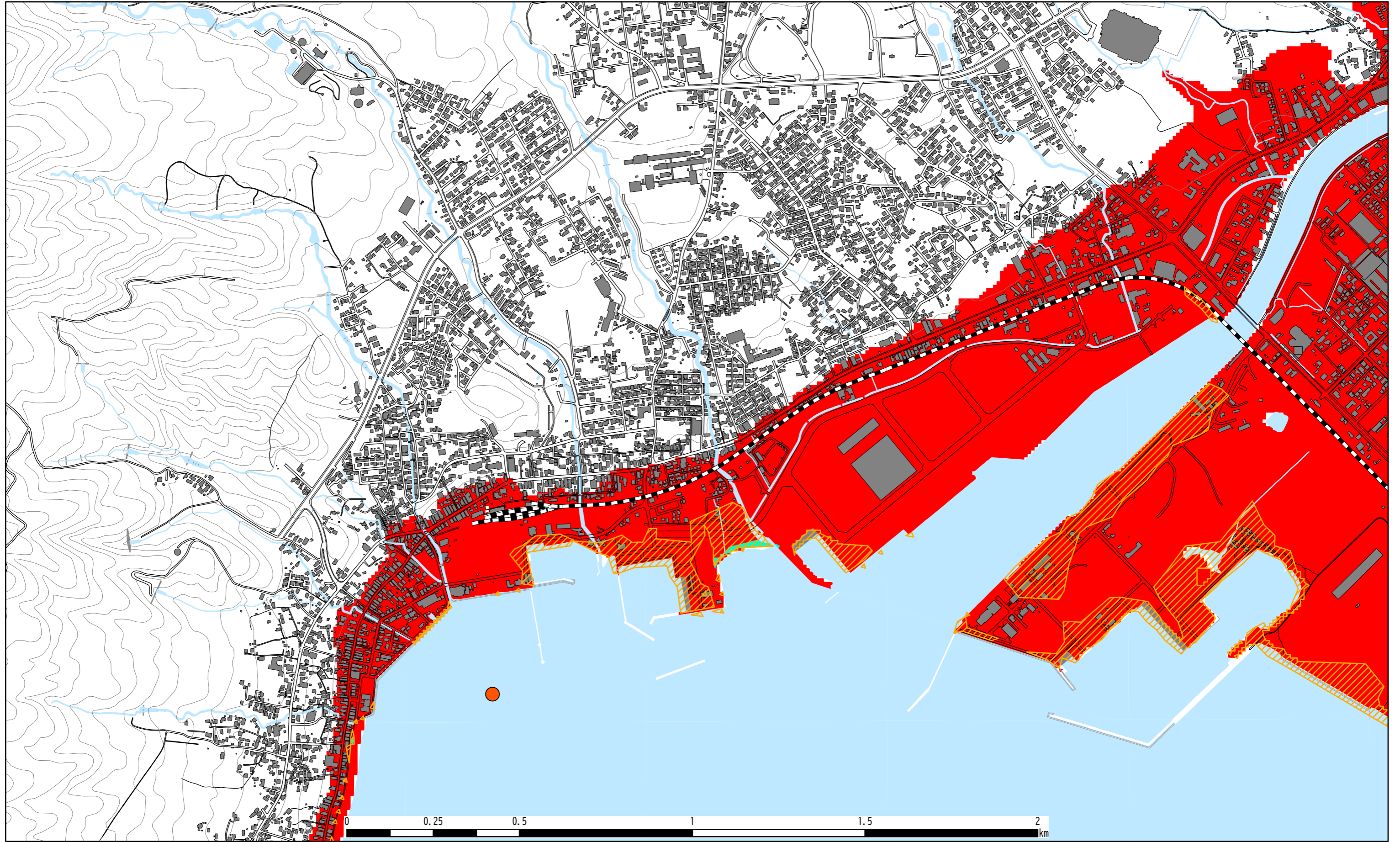
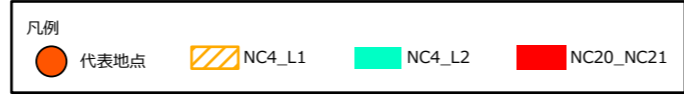
資料1：モデル別浸水想定区域図
【松原町3】



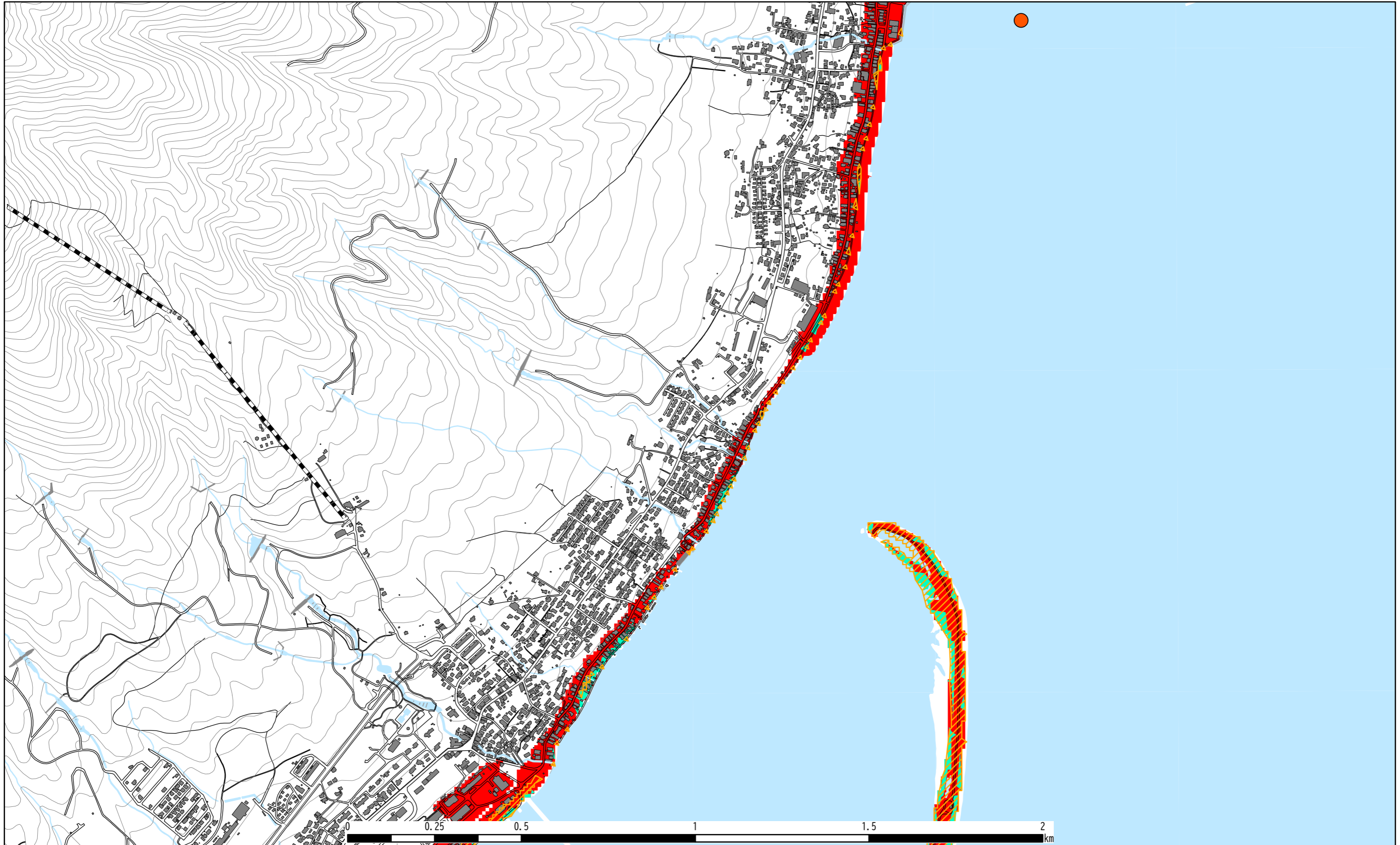
資料1：モデル別浸水想定区域図
【松原町4・大湊浜町1】



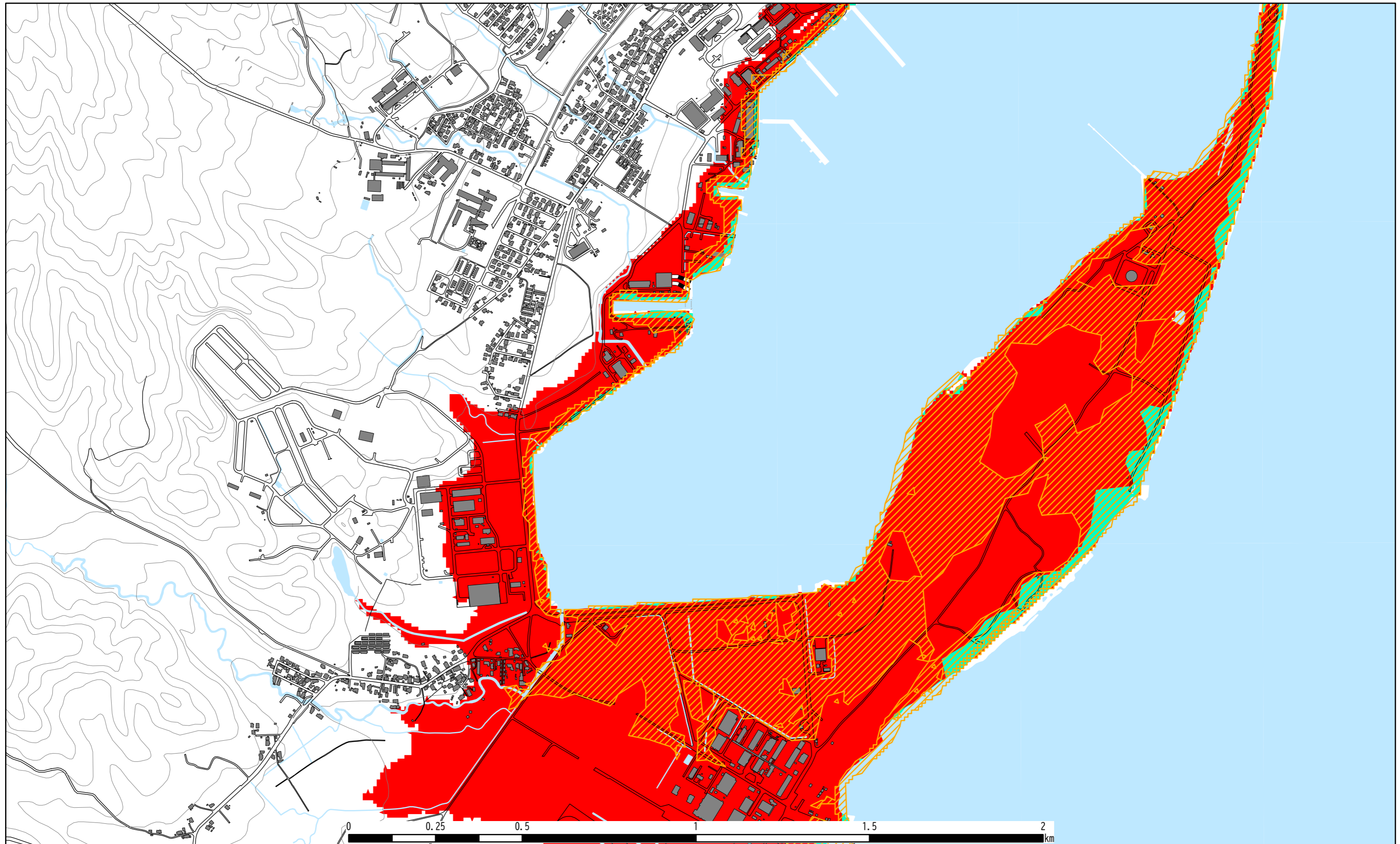
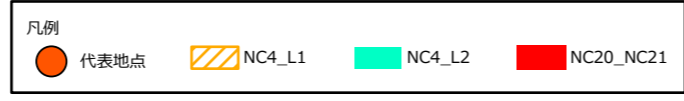
資料1：モデル別浸水想定区域図
【松原町5・大湊浜町2】



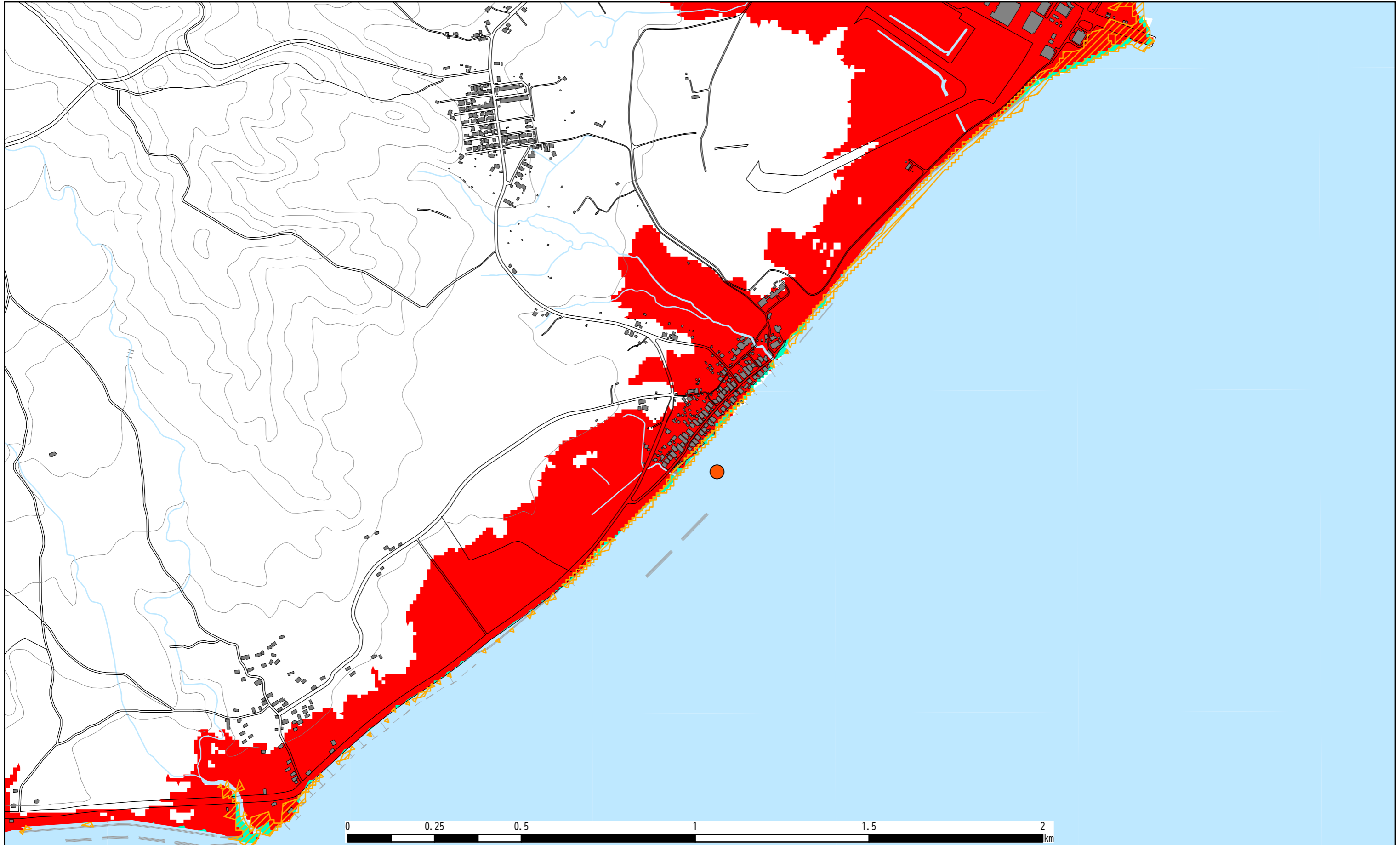
資料1：モデル別浸水想定区域図
【大湊浜町3】



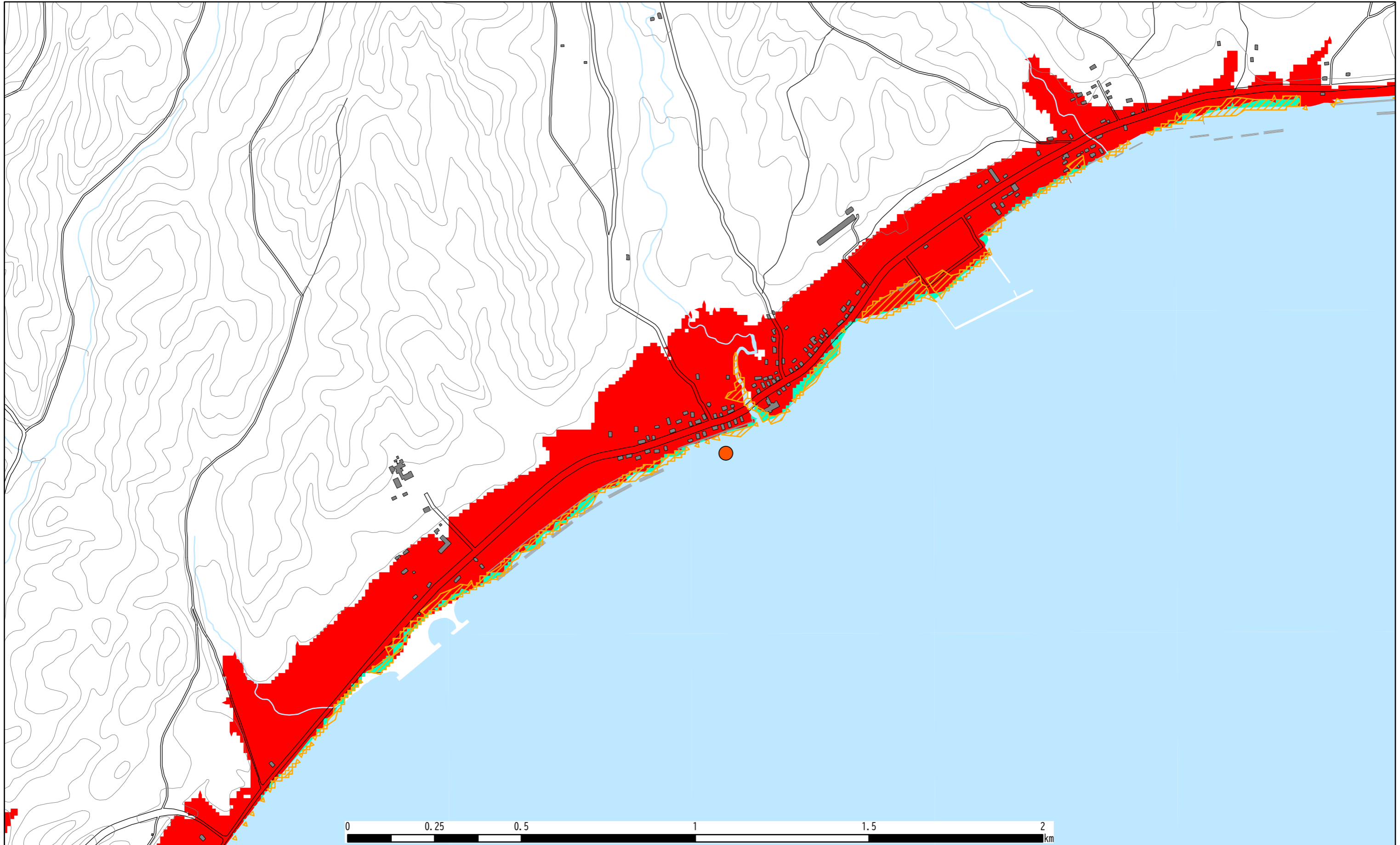
資料1：モデル別浸水想定区域図
【城ヶ沢1】



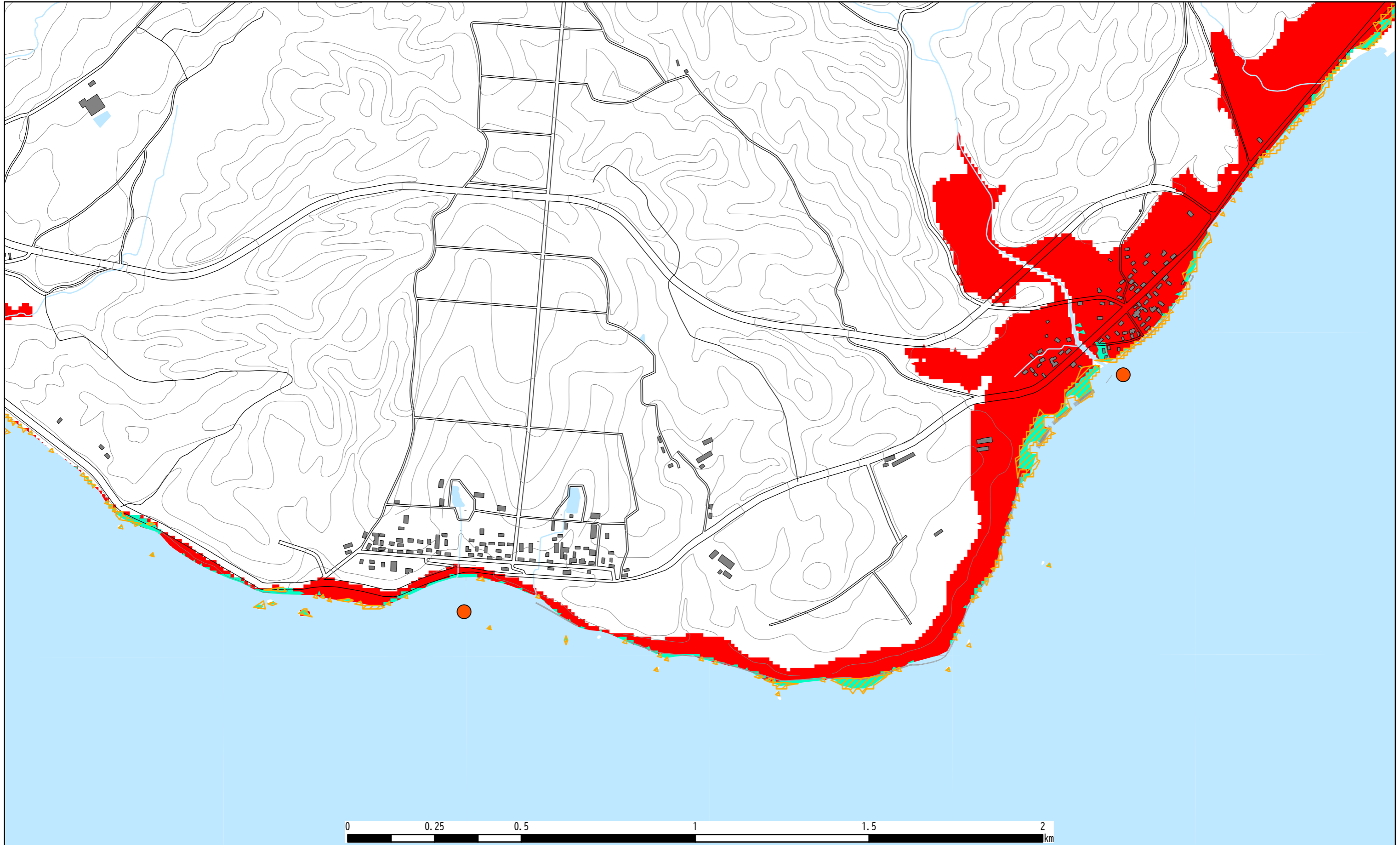
資料1：モデル別浸水想定区域図
【城ヶ沢2】



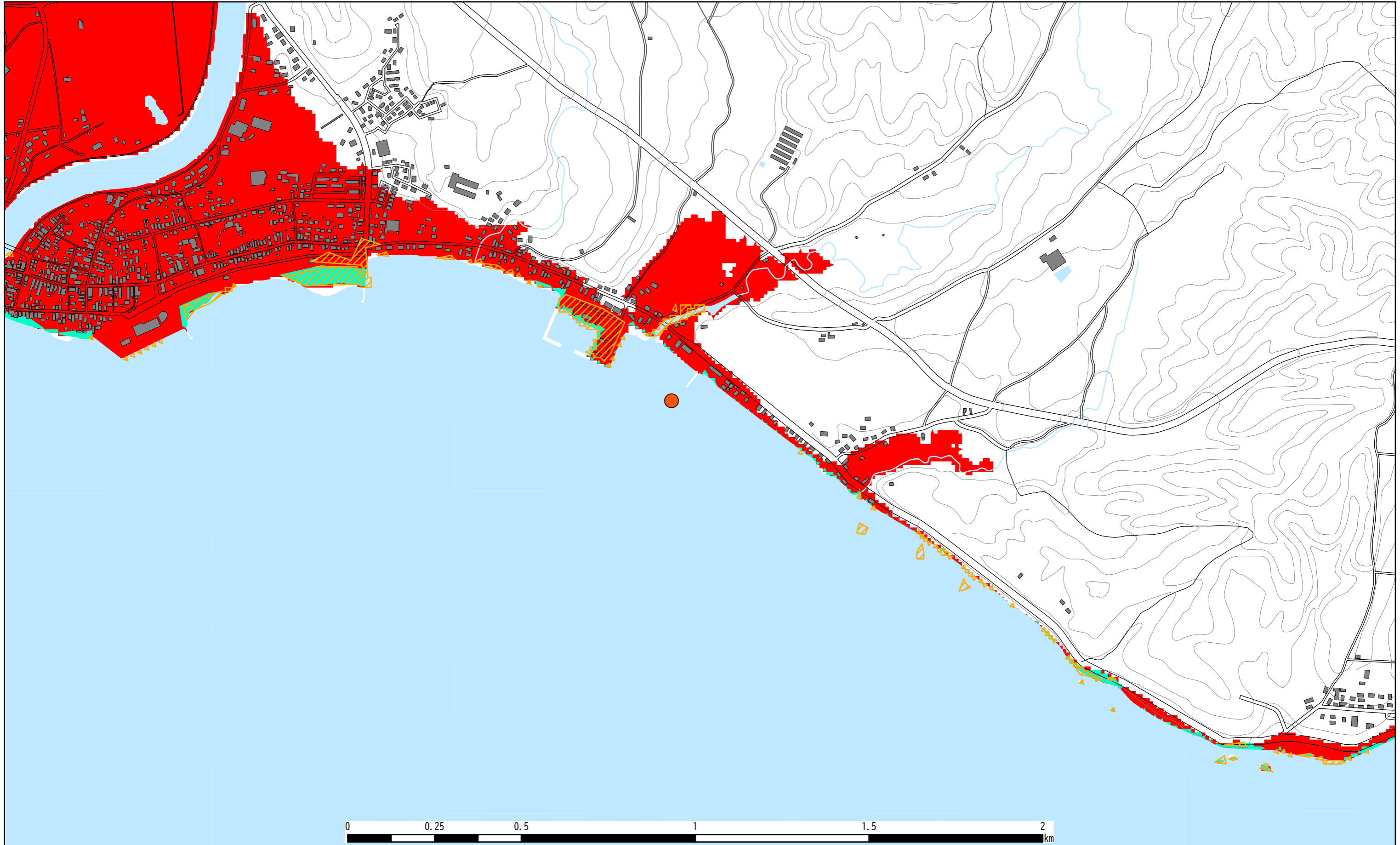
資料1：モデル別浸水想定区域図
【角違】



資料1：モデル別浸水想定区域図
【戸沢・袈川】

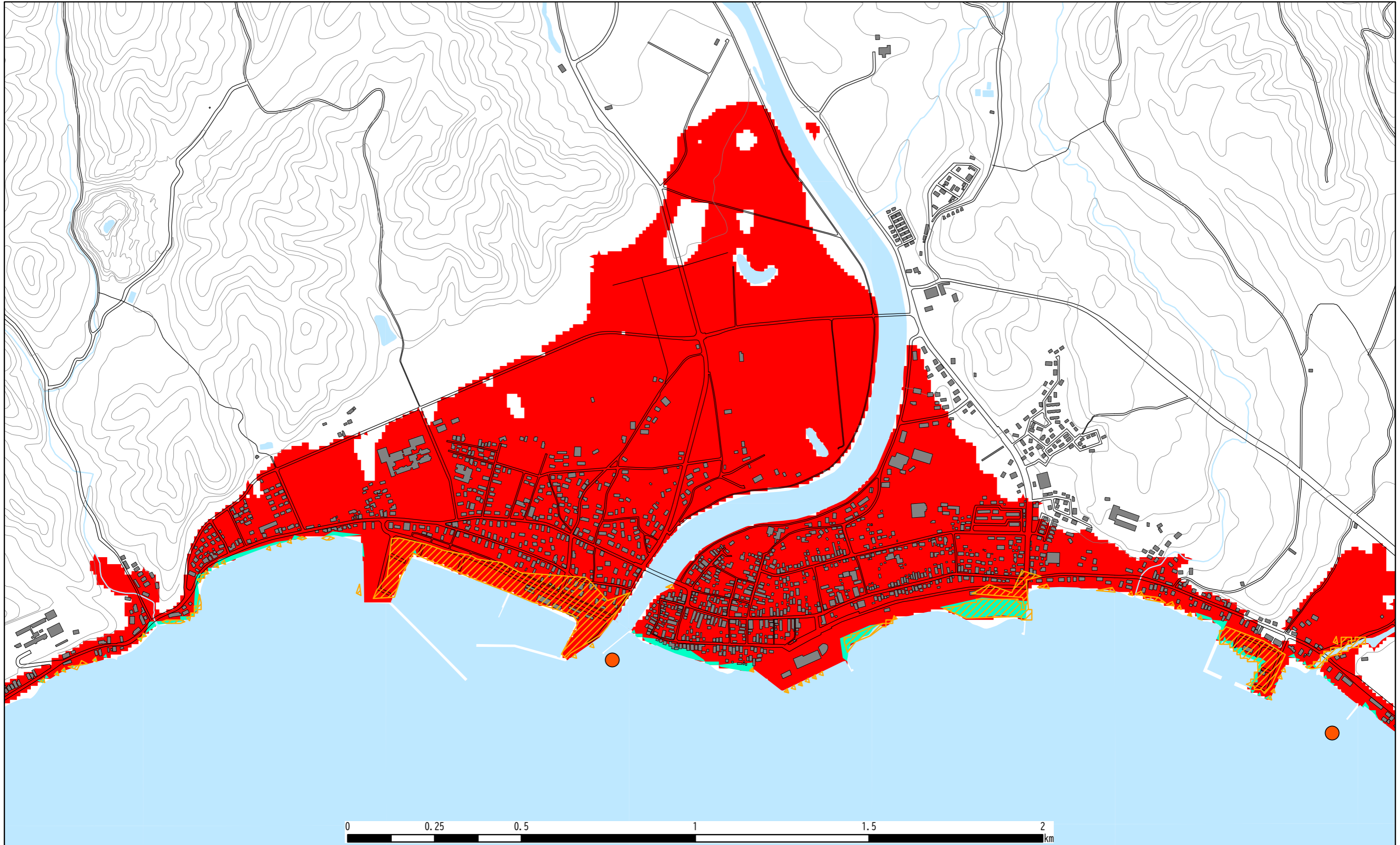
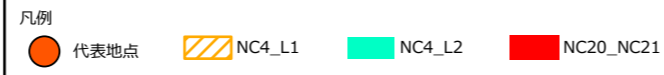


資料1：モデル別浸水想定区域図
【田野沢】

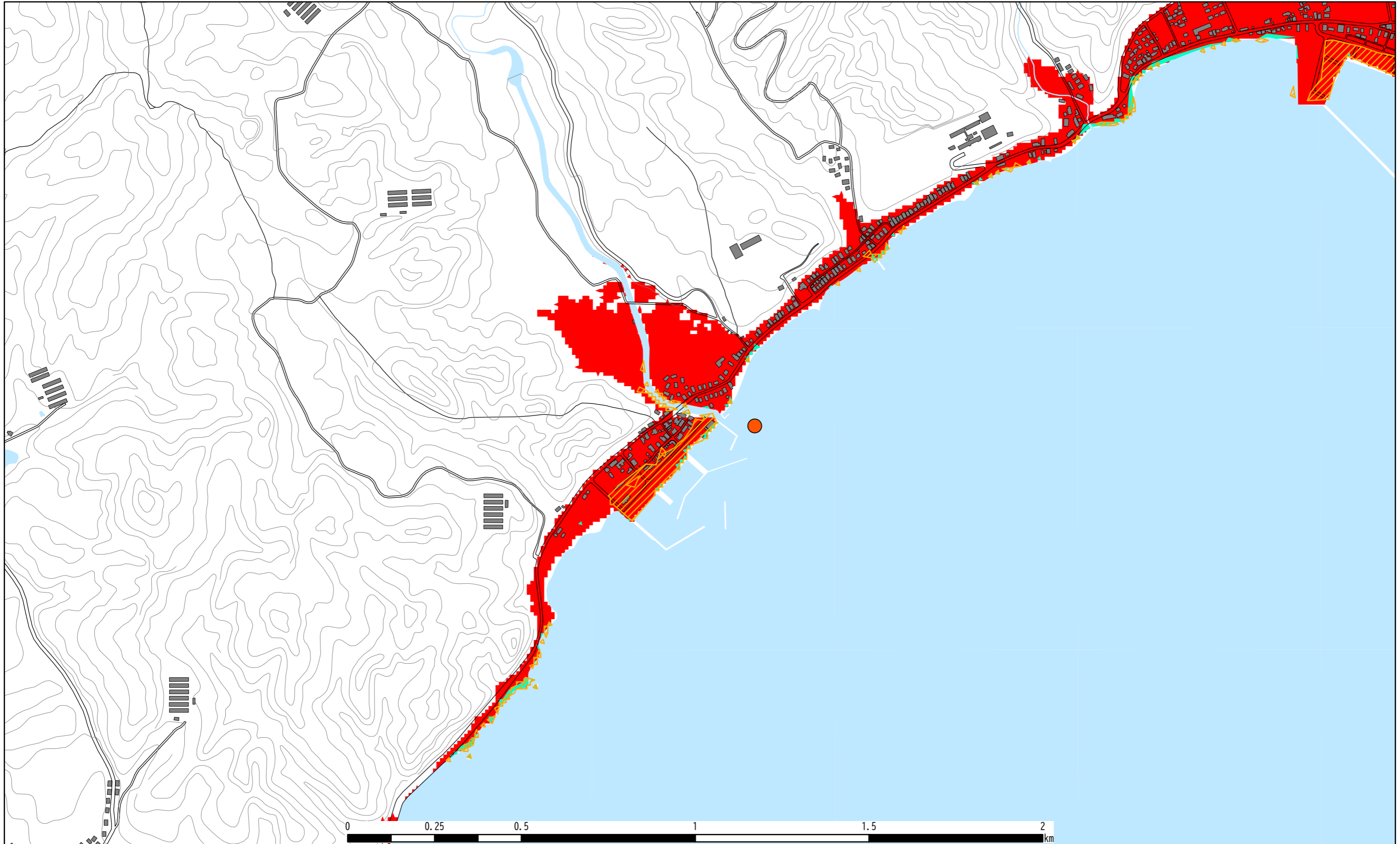


資料1：モデル別浸水想定区域図

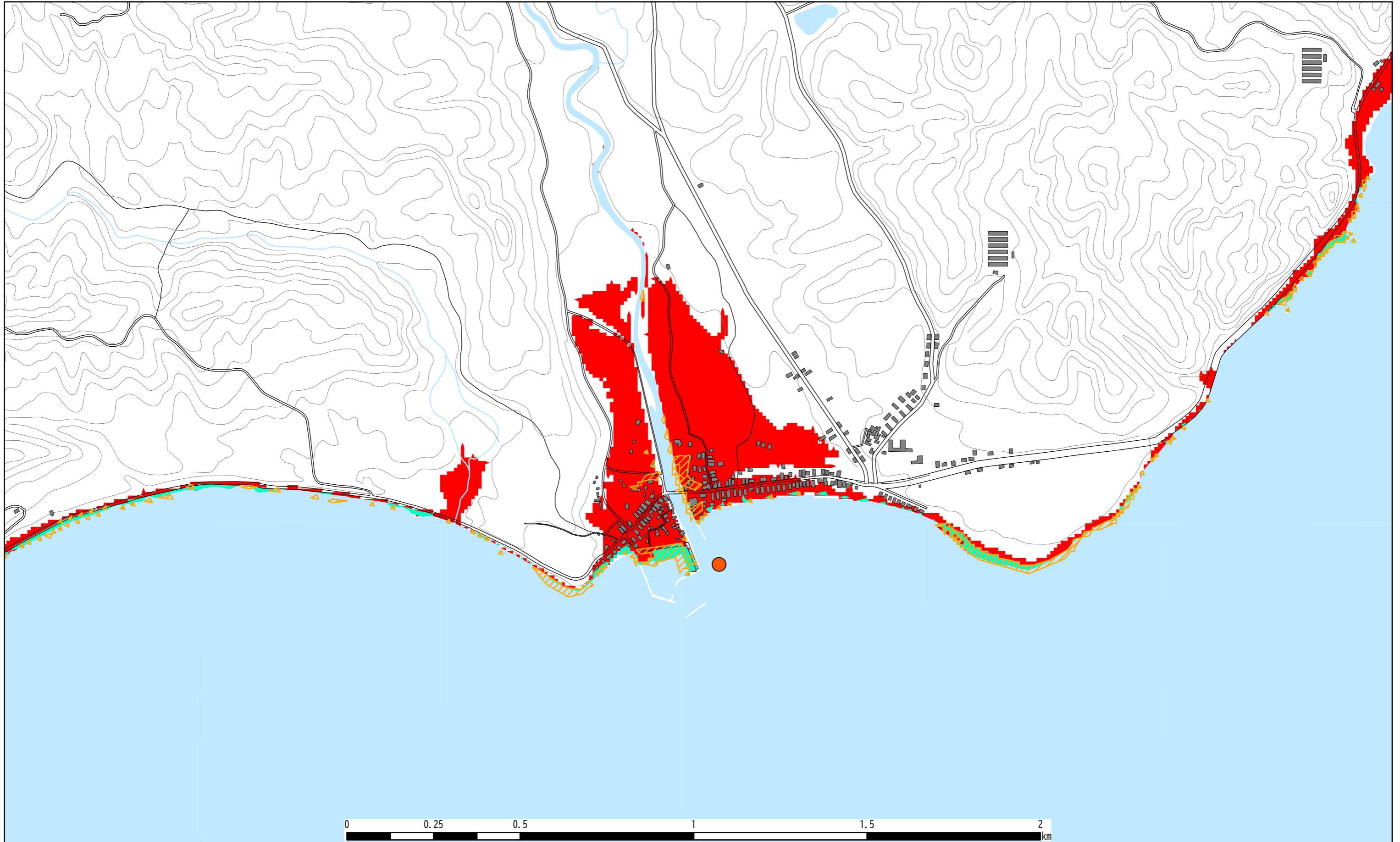
【川内】



資料1：モデル別浸水想定区域図
【桧川】

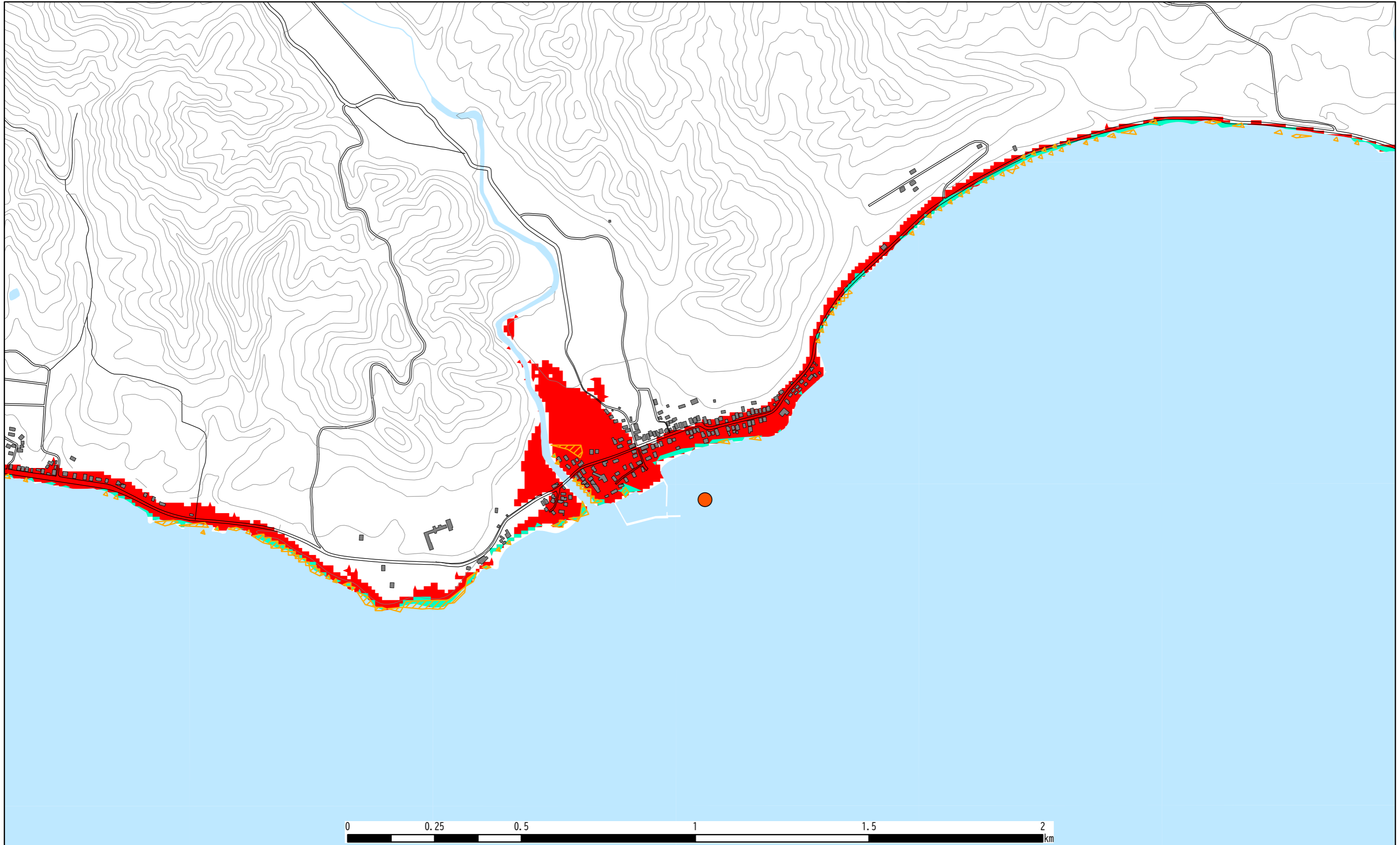


資料1：モデル別浸水想定区域図
【宿野部】

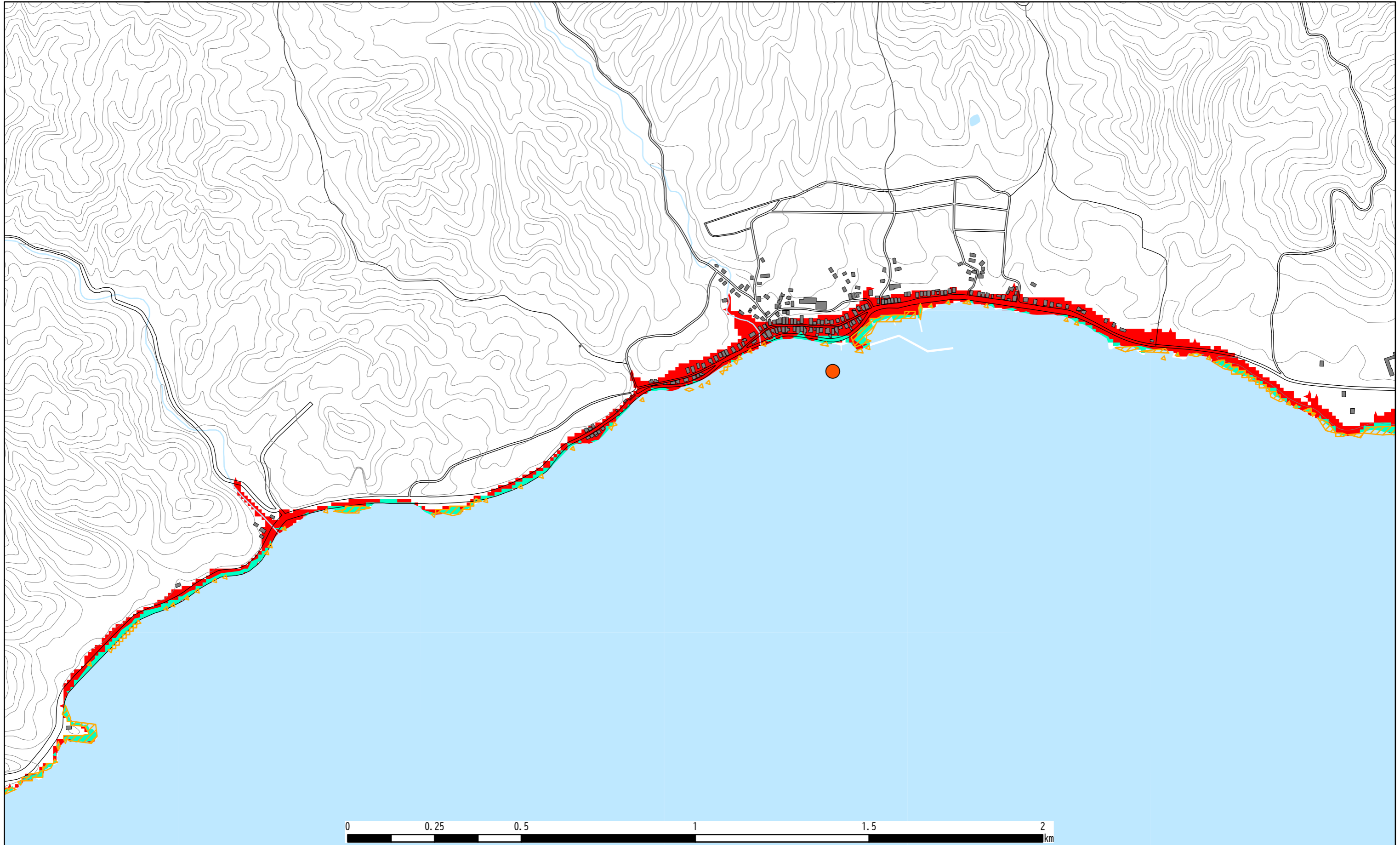


資料 1 : モデル別浸水想定区域図

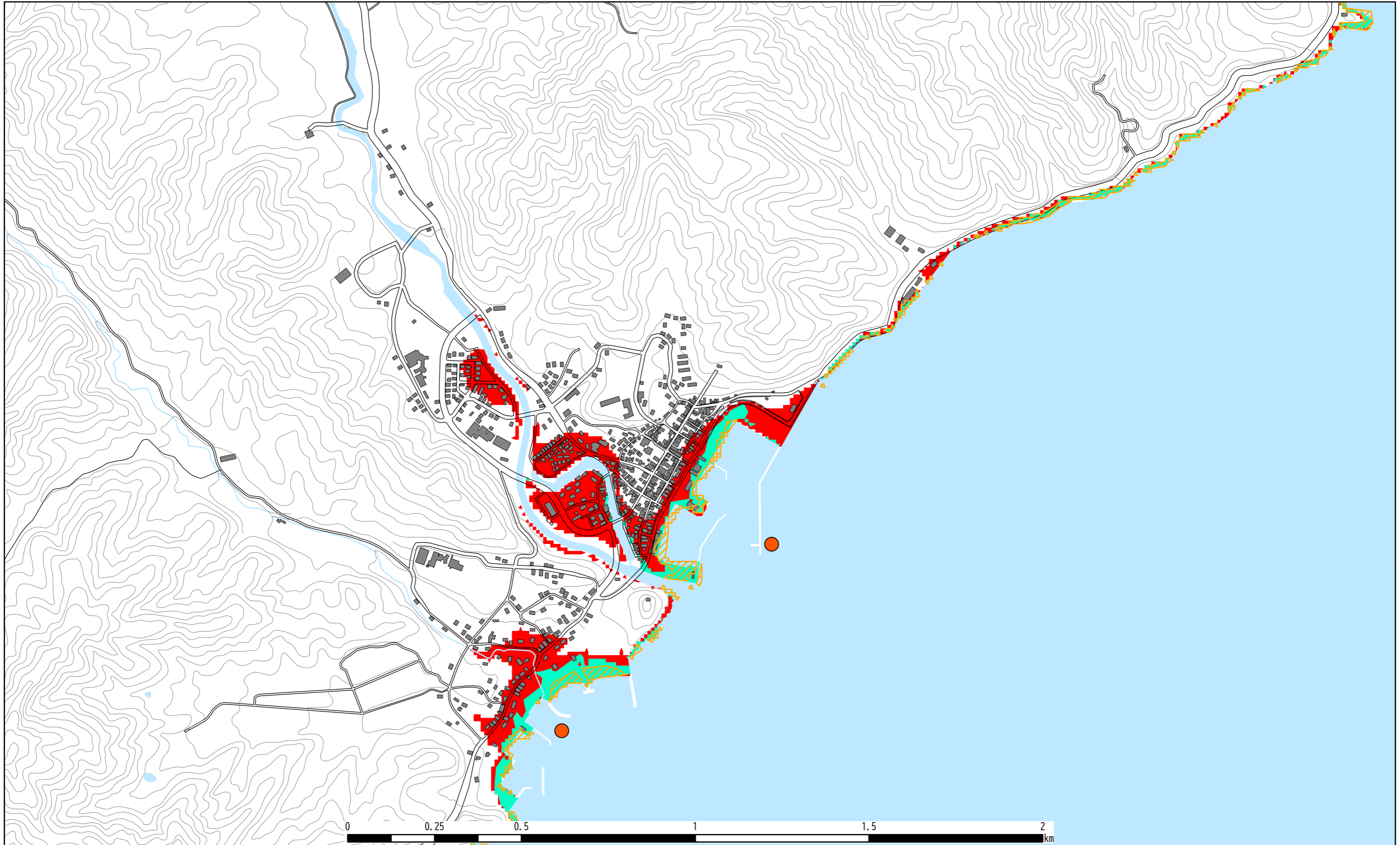
【蛸崎】



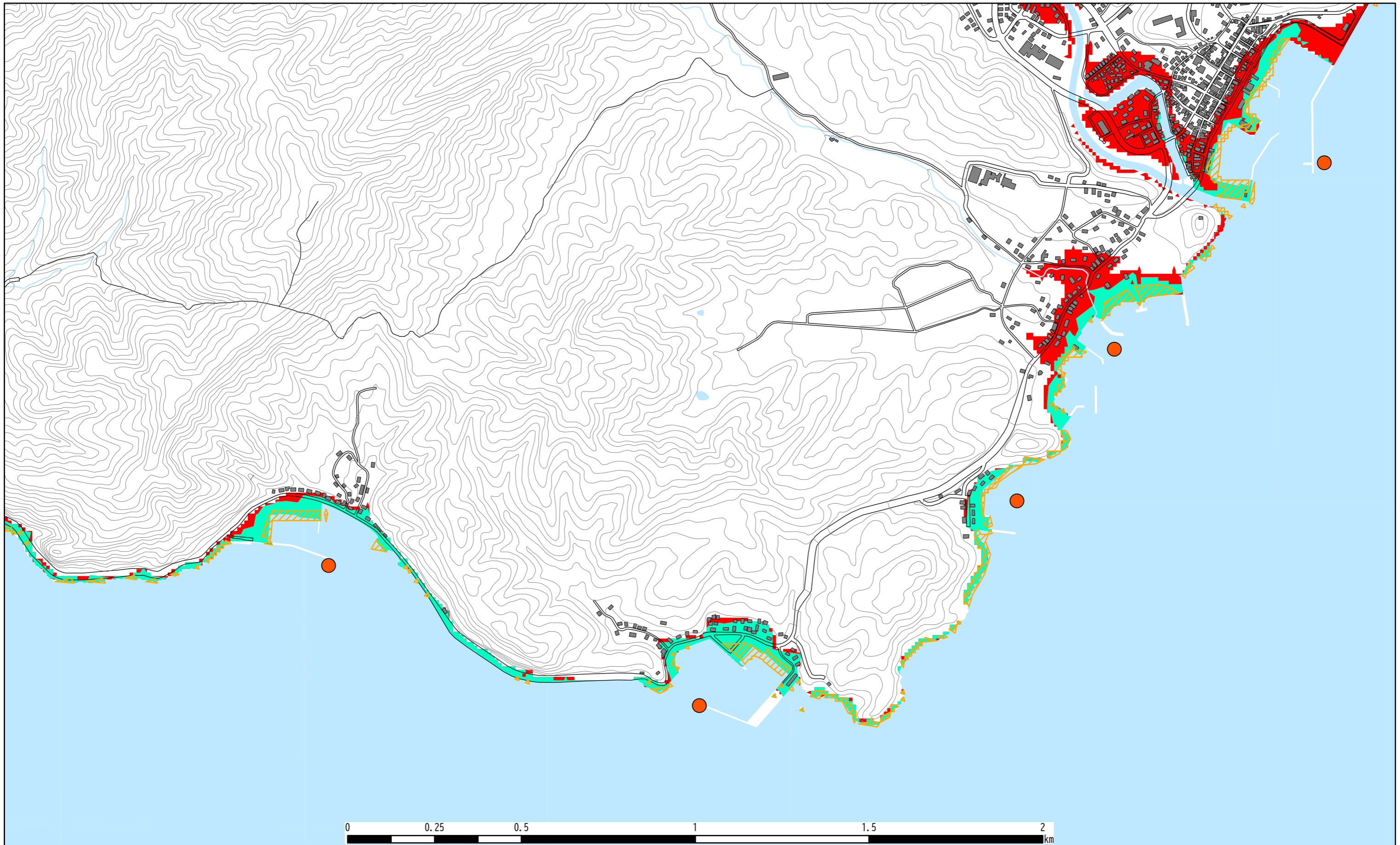
資料1：モデル別浸水想定区域図
【小沢】



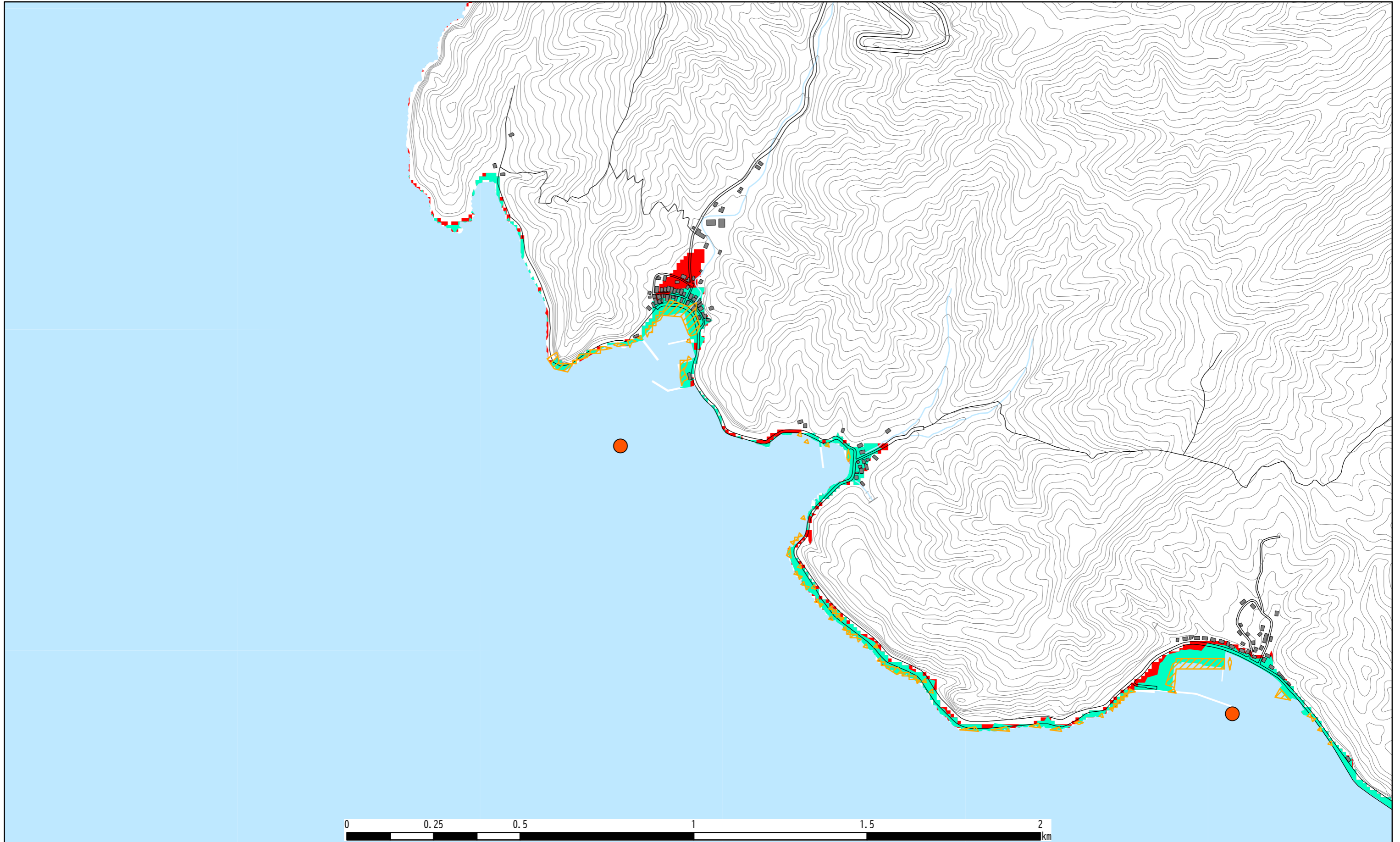
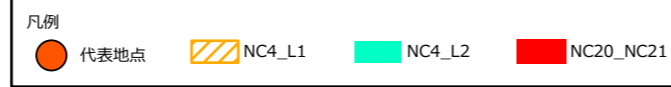
資料1：モデル別浸水想定区域図
【脇野沢・瀬野】



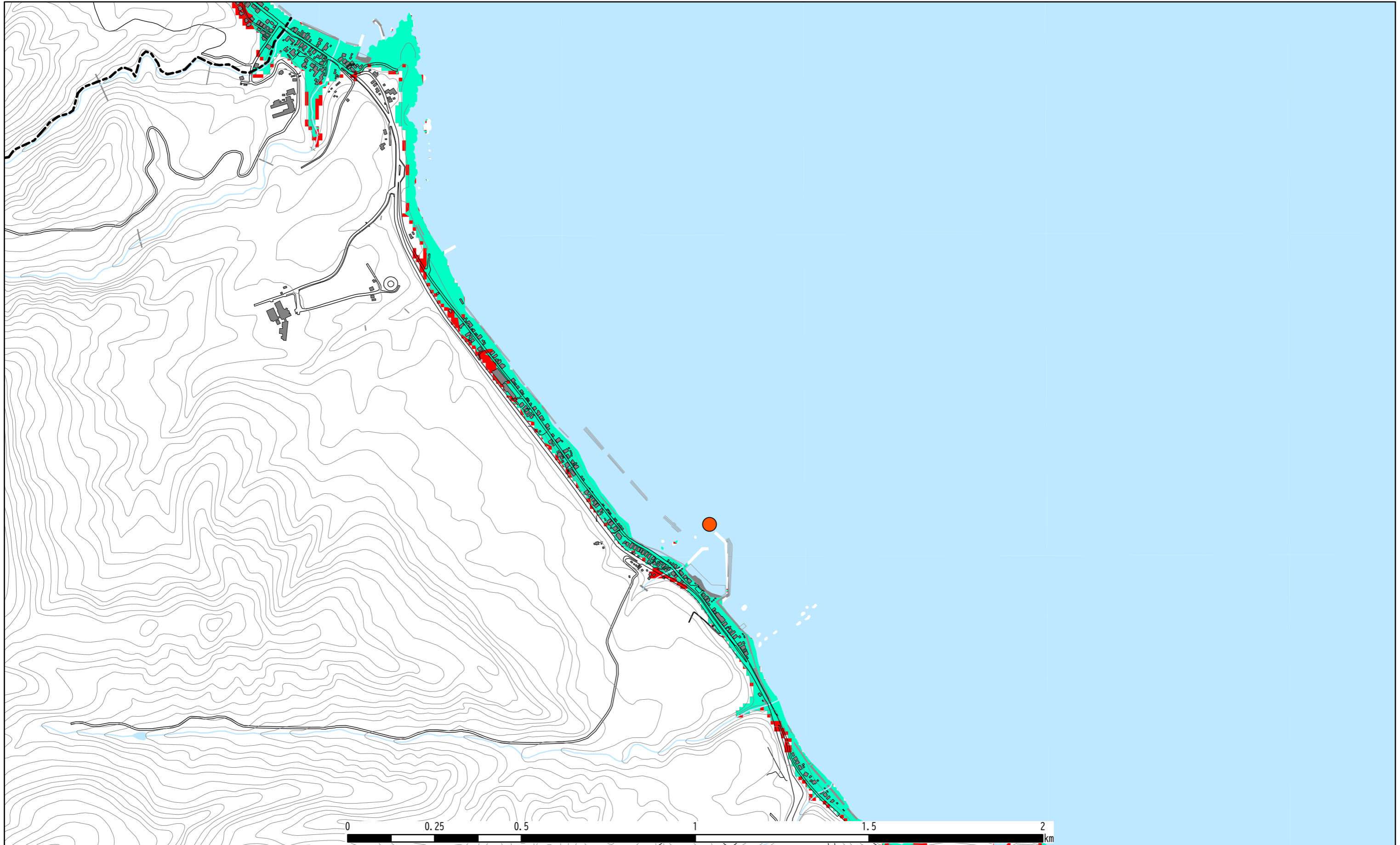
資料1：モデル別浸水想定区域図
【新井田・寄浪・蛸田】



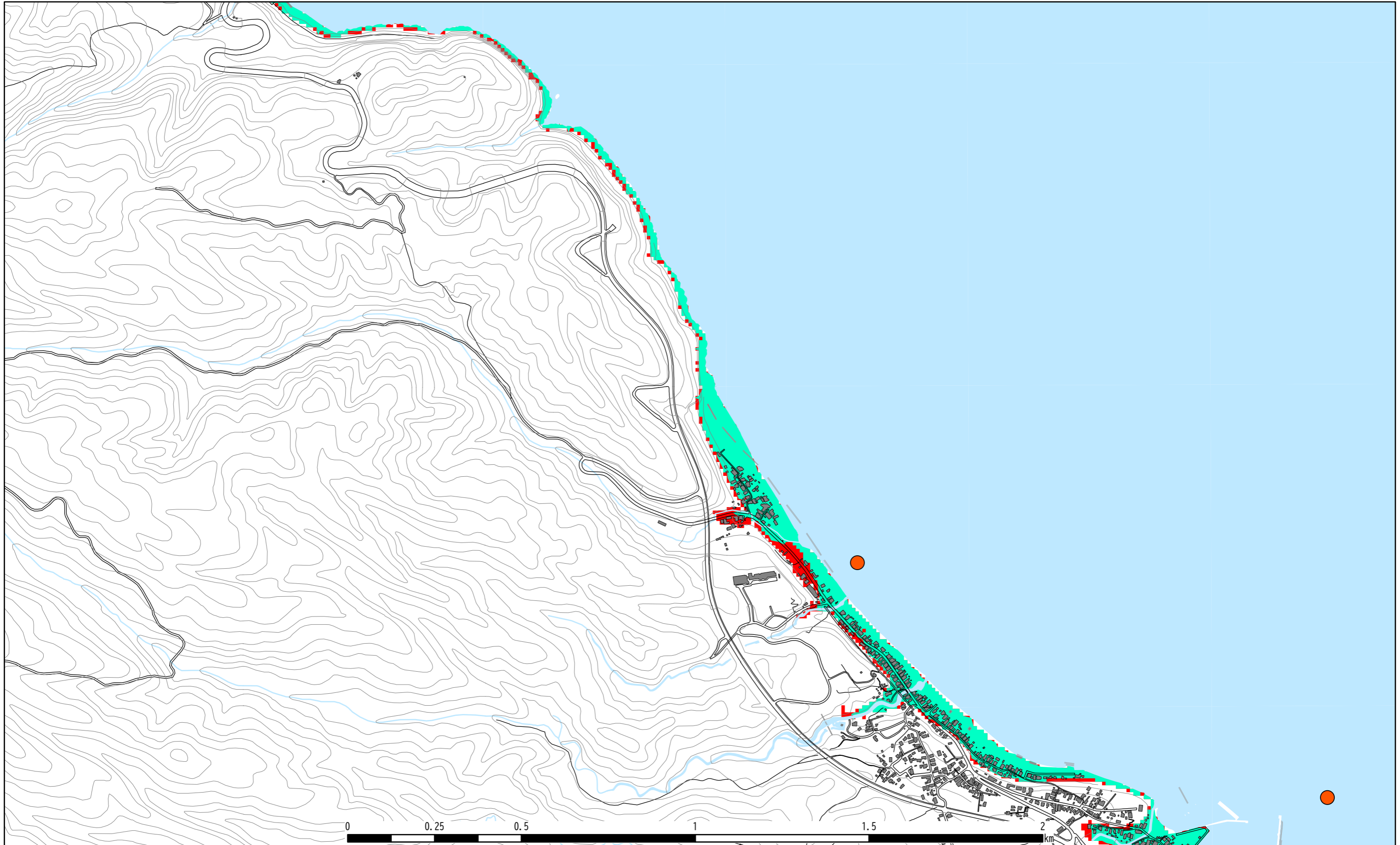
資料 1 : モデル別浸水想定区域図
【九艘泊】



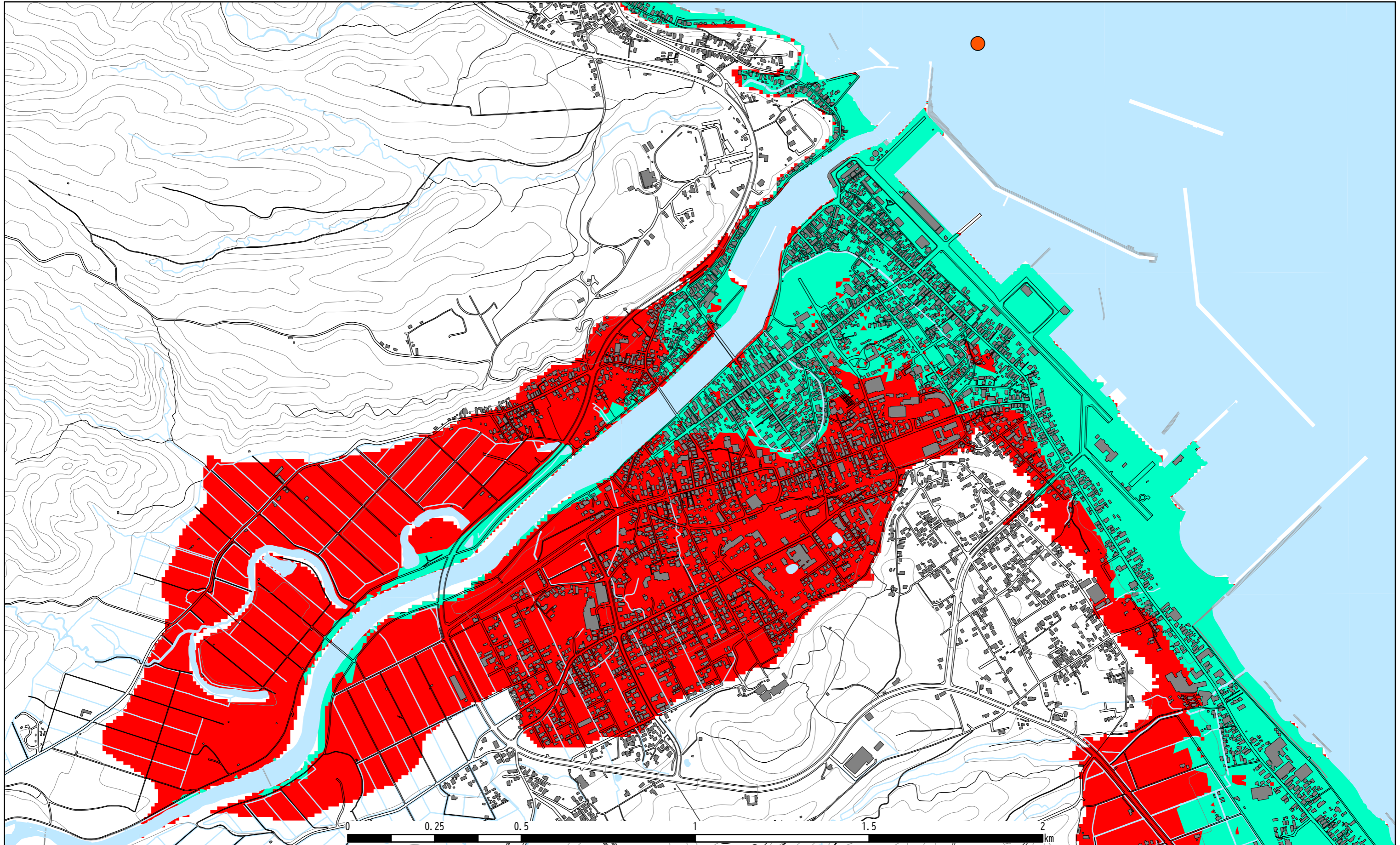
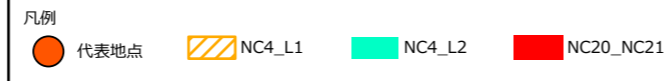
資料1：モデル別浸水想定区域図
【木野部】



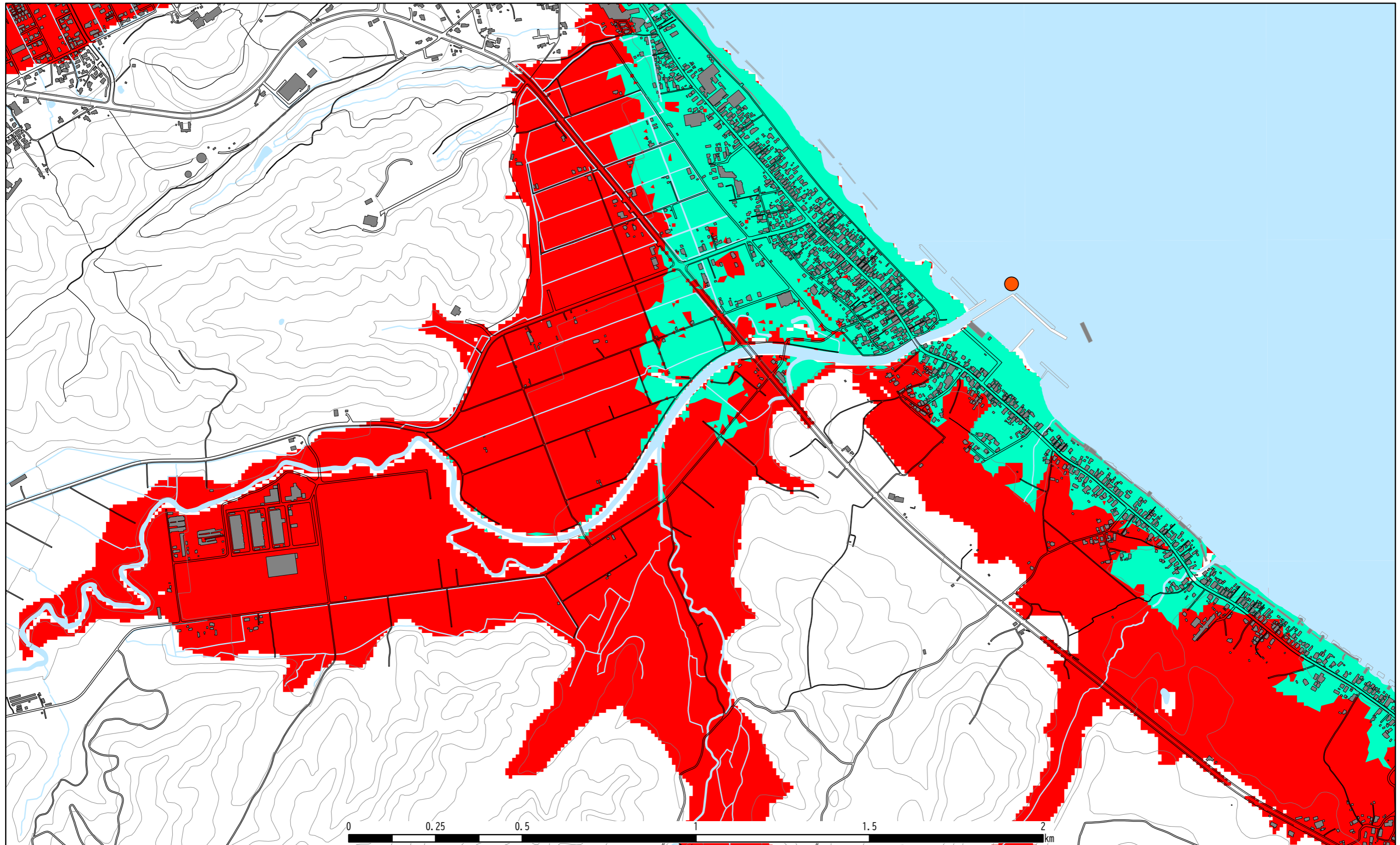
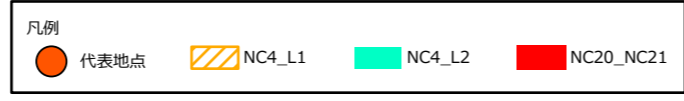
資料1：モデル別浸水想定区域図
【釣屋浜1】



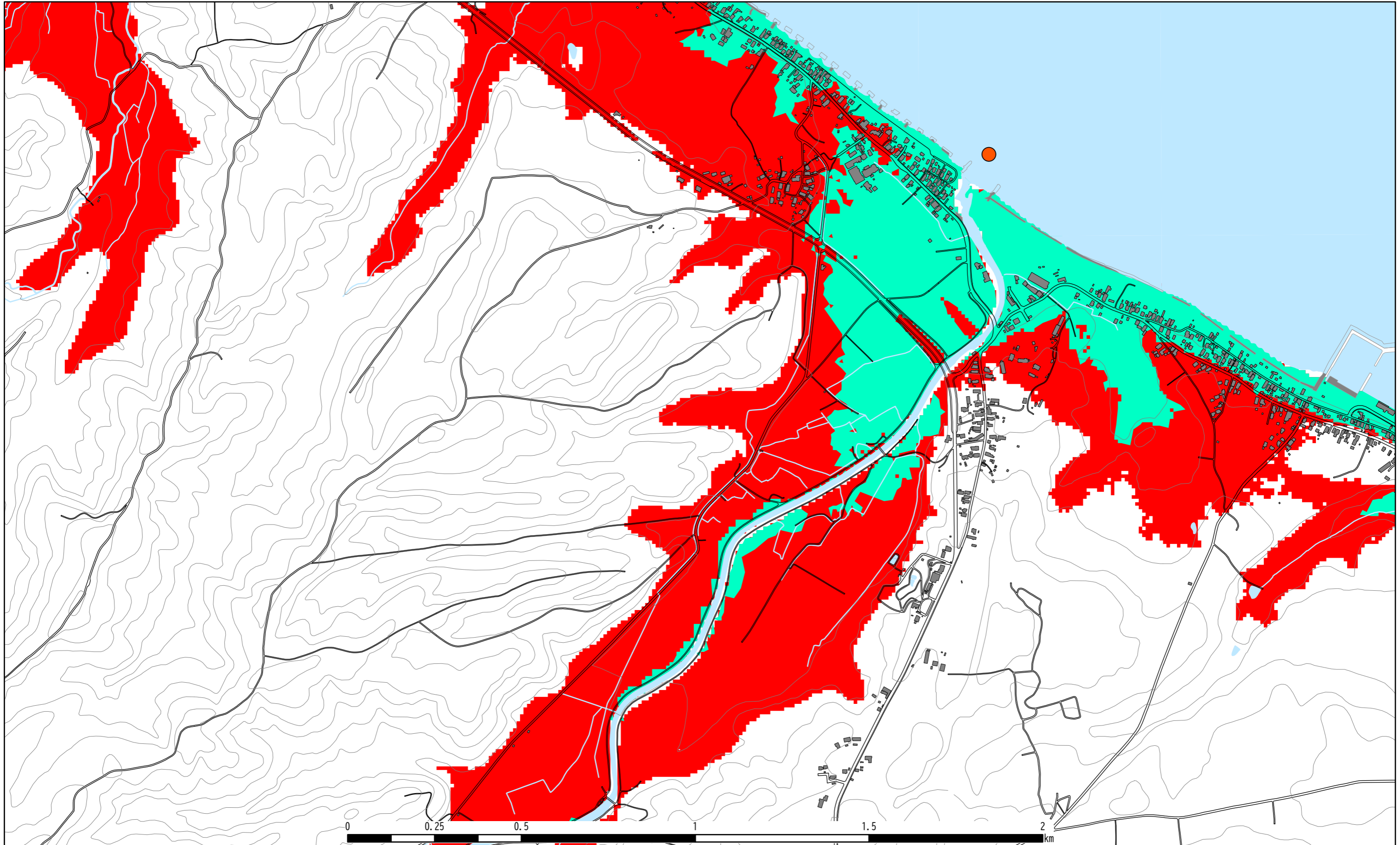
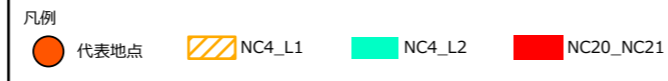
資料1：モデル別浸水想定区域図
【釣屋浜2・大畑】



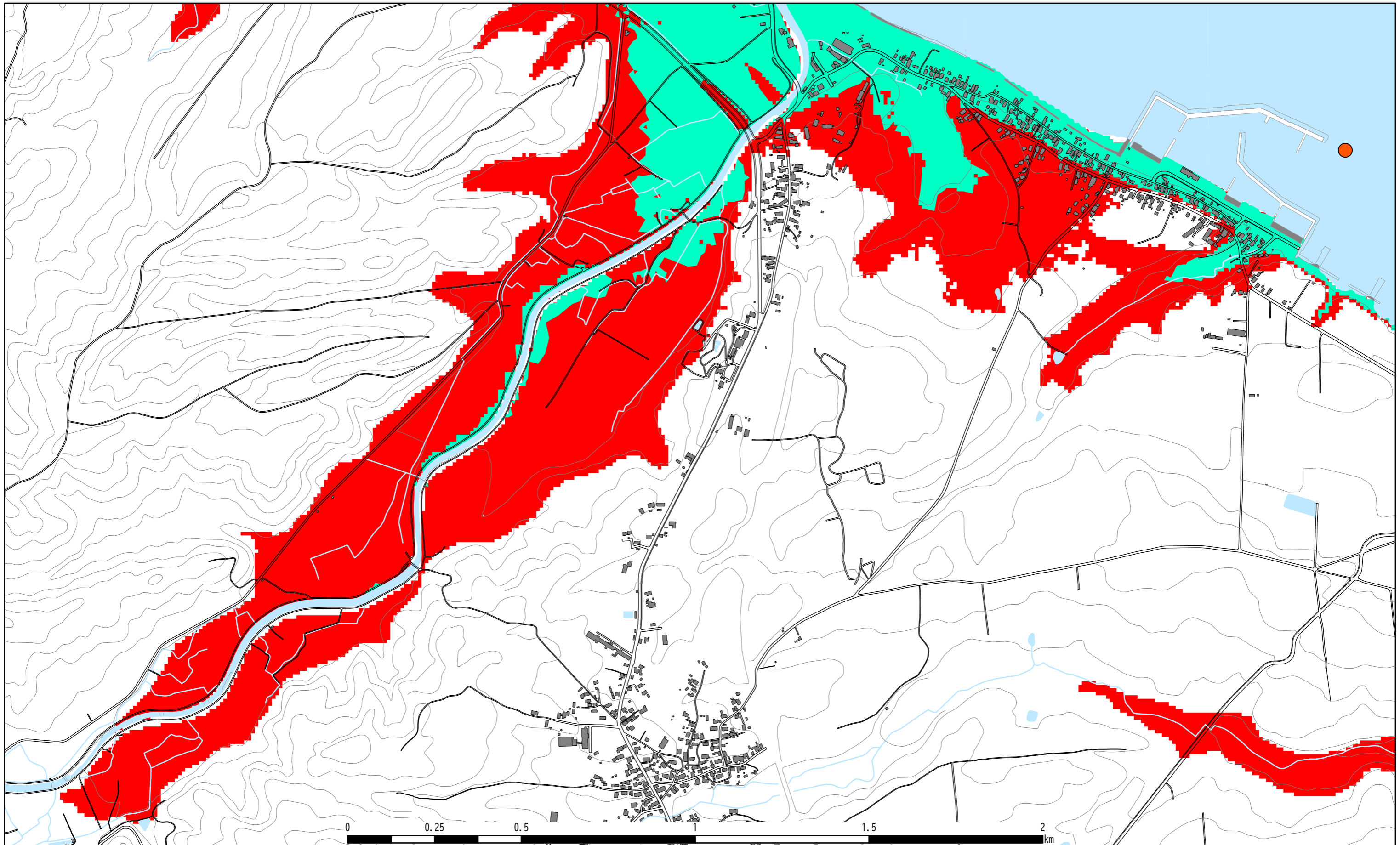
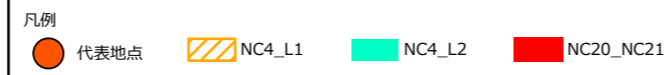
資料1：モデル別浸水想定区域図
【正津川1】



資料1：モデル別浸水想定区域図
【正津川2・出戸川1】



資料1：モデル別浸水想定区域図
【出戸川2・関根1】



資料1：モデル別浸水想定区域図
【出戸川3・関根2】

