










資料3-3：避難困難地域図
【浜奥内1】

※本計画では、避難困難と判定された建築物の周辺一帯を避難困難地域とする。

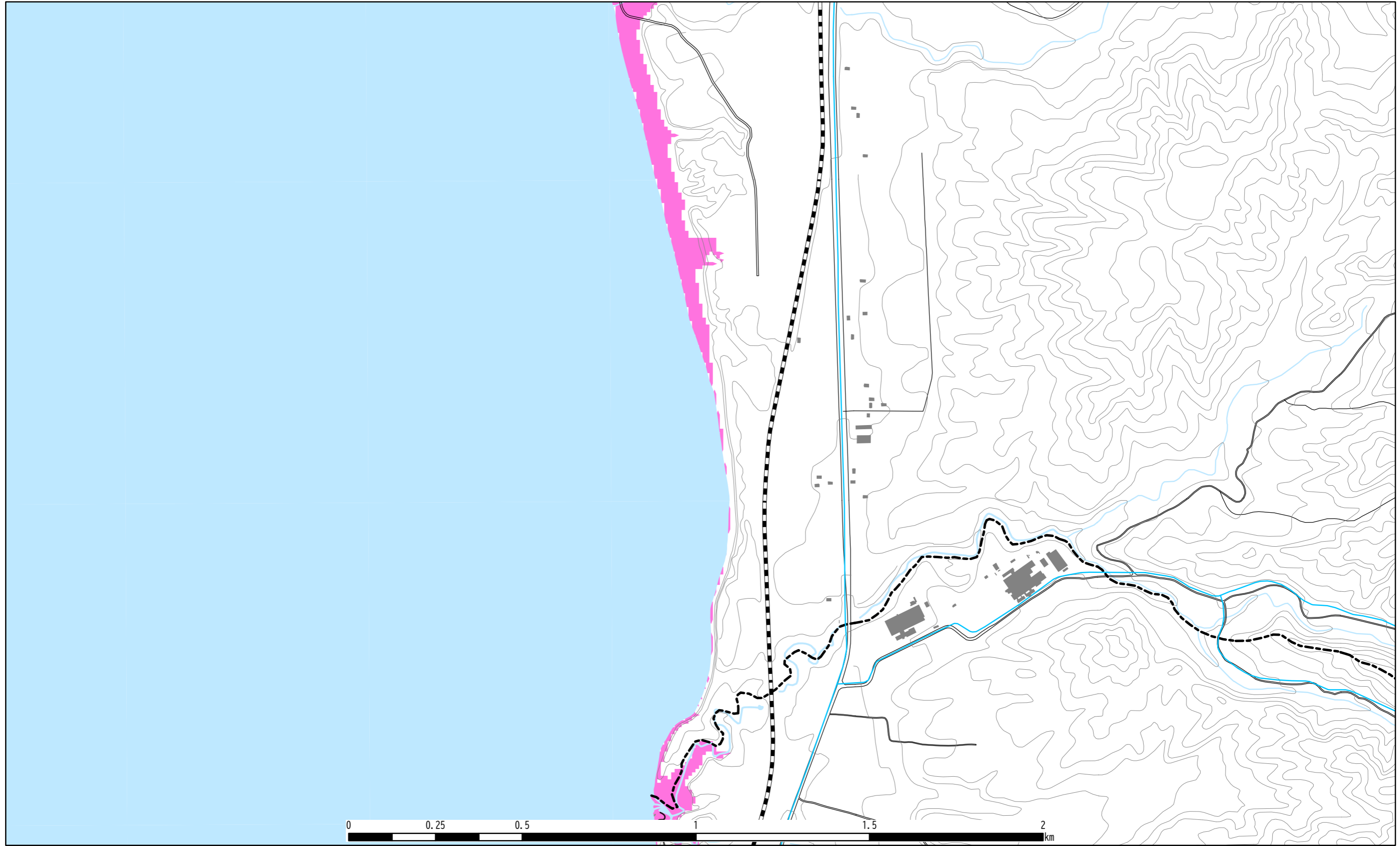
凡例

 避難可能	 避難対象地域外	 避難目標地点	 道路ネットワーク	 代表地点
 避難困難	 避難対象地域	 避難路	 通行不可	

【解析条件】
避難方法：徒歩
避難開始時間：5分
橋梁：通行不可












避難路…道路ネットワーク上において、避難目標地点まで到達可能だった道順



資料3-3：避難困難地域図
【浜奥内2】

※本計画では、避難困難と判定された建築物の周辺一帯を避難困難地域とする。

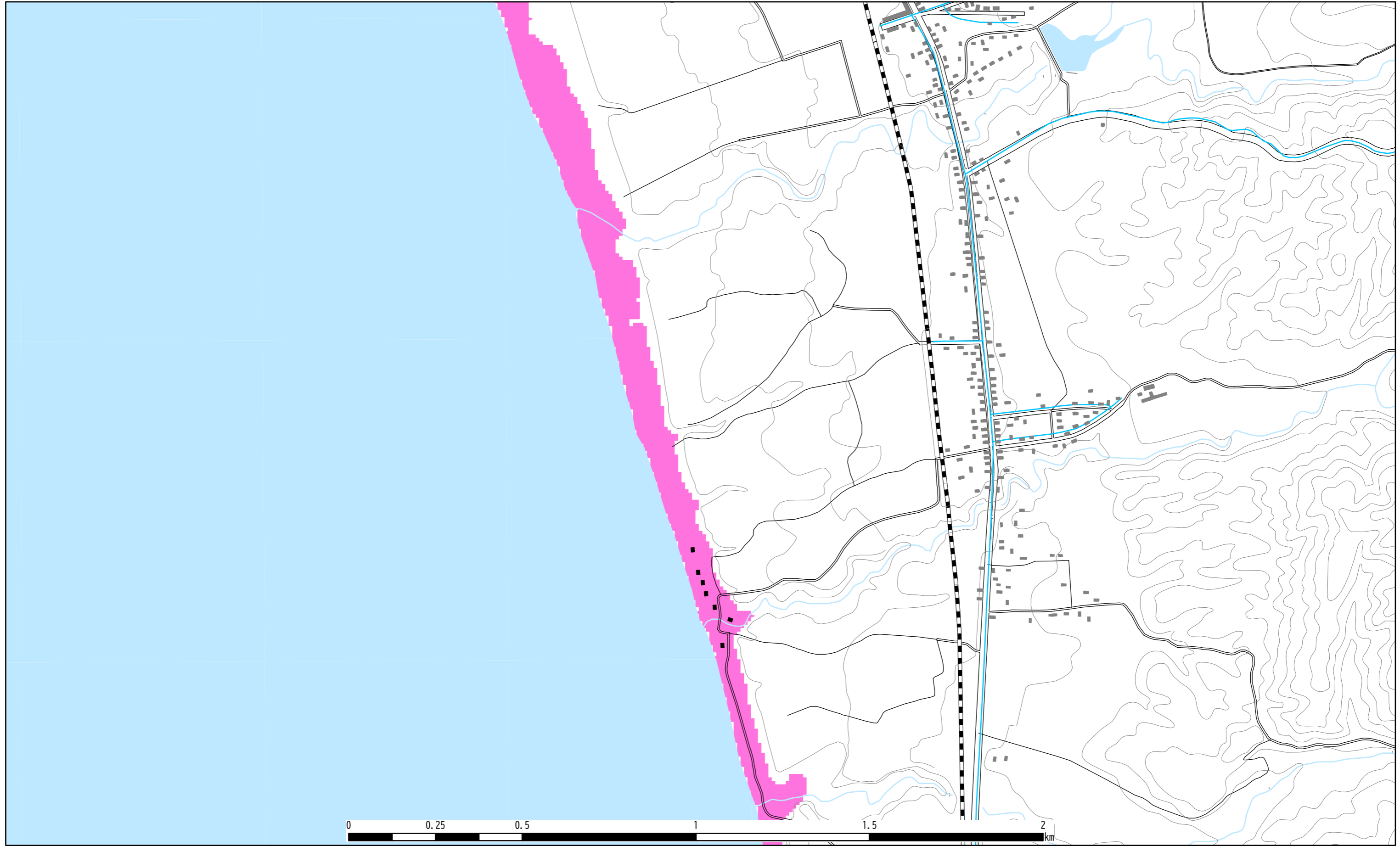
凡例

 避難可能	 避難対象地域外	 避難目標地点	 道路ネットワーク	 代表地点
 避難困難	 避難対象地域	 避難路	 通行不可	

【解析条件】
避難方法：徒歩
避難開始時間：5分
橋梁：通行不可












避難路…道路ネットワーク上において、避難目標地点まで到達可能だった道順



資料3-3：避難困難地域図
【浜奥内3】

※本計画では、避難困難と判定された建築物の周辺一帯を避難困難地域とする。

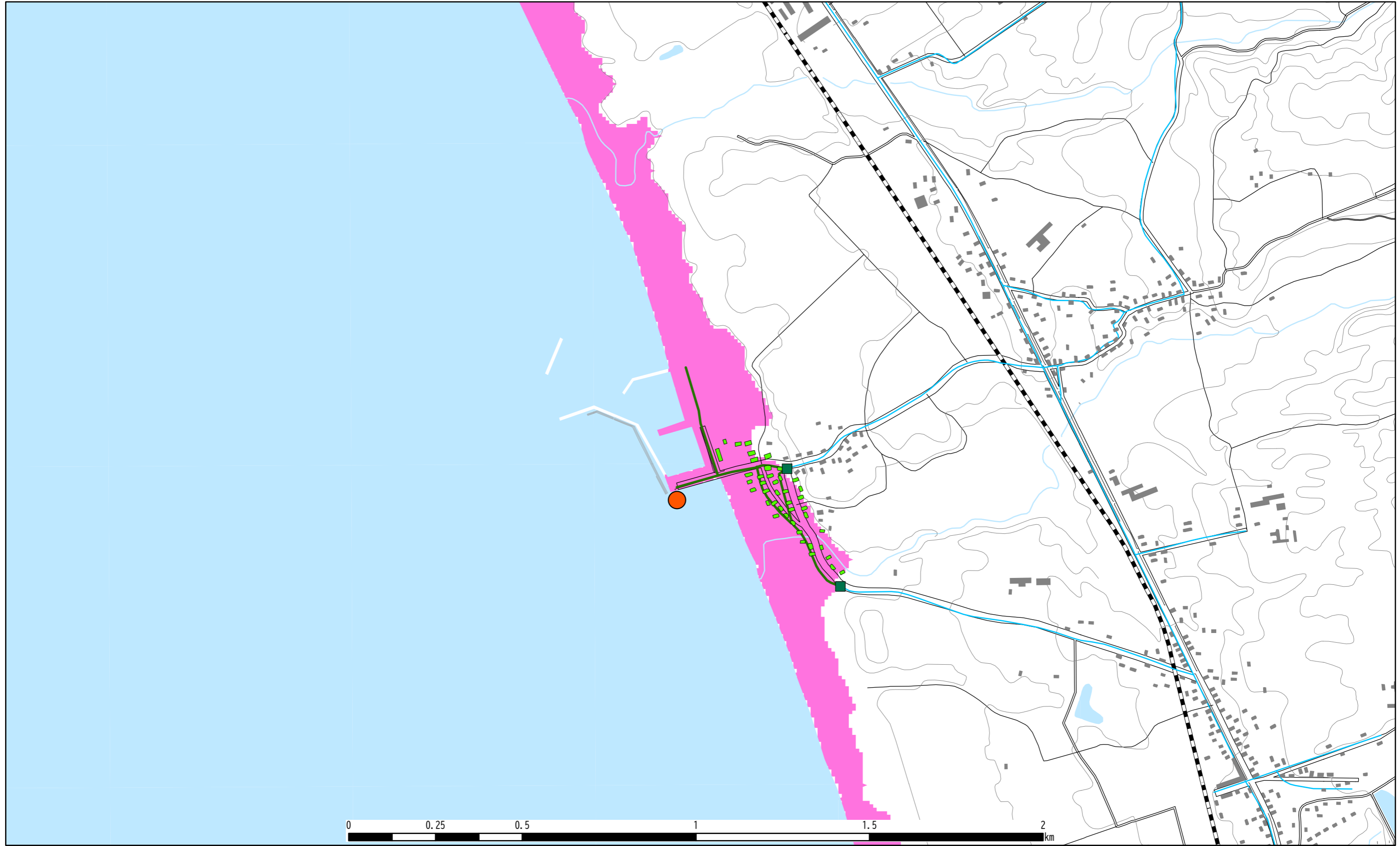
凡例

 避難可能	 避難対象地域外	 避難目標地点	 道路ネットワーク	 代表地点
 避難困難	 避難対象地域	 避難路	 通行不可	

【解析条件】
 避難方法：徒歩
 避難開始時間：5分
 橋梁：通行不可



避難路…道路ネットワーク上において、避難目標地点まで到達可能だった道順



資料3-3：避難困難地域図

【浜奥内4・金谷沢1】

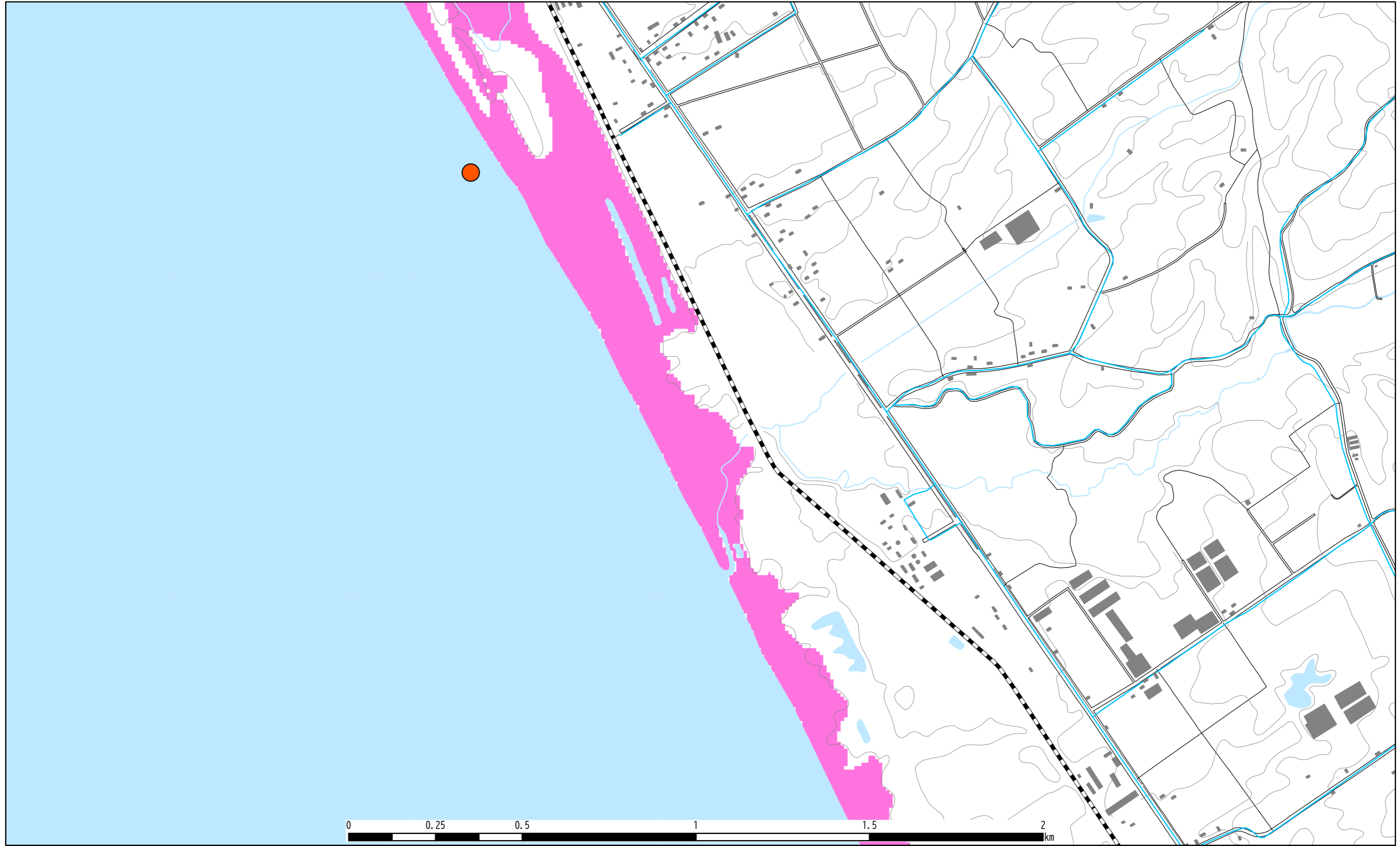
※本計画では、避難困難と判定された建築物の周辺一帯を避難困難地域とする。

避難可能	避難対象地域外	避難目標地点	道路ネットワーク	代表地点
避難困難	避難対象地域	避難路	通行不可	

【解析条件】
避難方法：徒歩
避難開始時間：5分
橋梁：通行不可












避難路…道路ネットワーク上において、避難目標地点まで到達可能だった道順



資料3-3：避難困難地域図
【金谷沢2】

※本計画では、避難困難と判定された建築物の周辺一帯を避難困難地域とする。

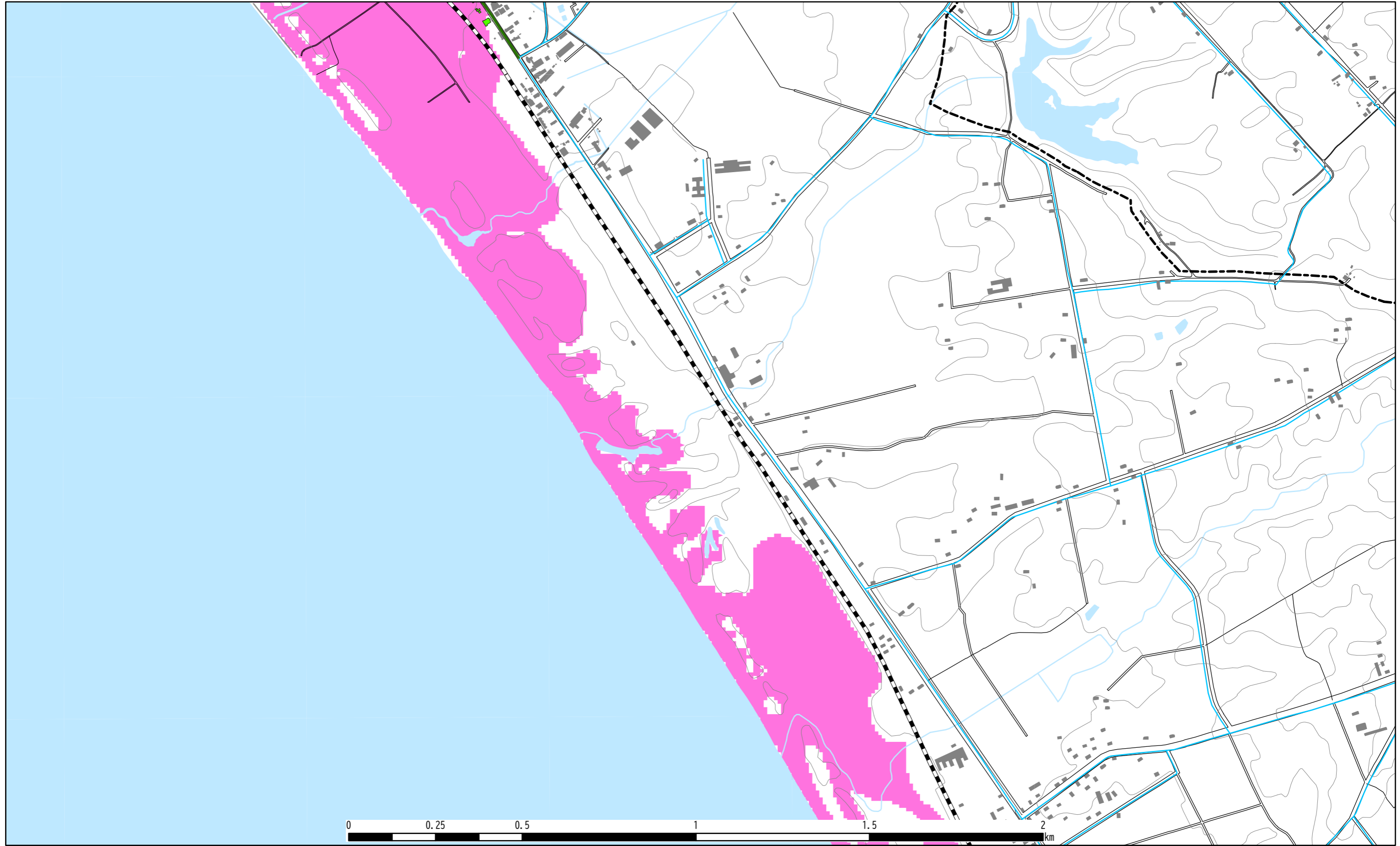
凡例

 避難可能	 避難対象地域外	 避難目標地点	 道路ネットワーク	 代表地点
 避難困難	 避難対象地域	 避難路	 通行不可	

【解析条件】
避難方法：徒歩
避難開始時間：5分
橋梁：通行不可




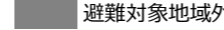
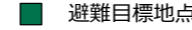
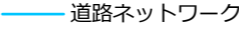
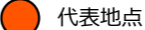

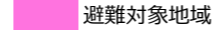
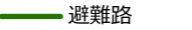
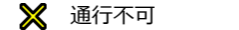
避難路…道路ネットワーク上において、避難目標地点まで到達可能だった道順



資料3-3：避難困難地域図
【松原町 1】

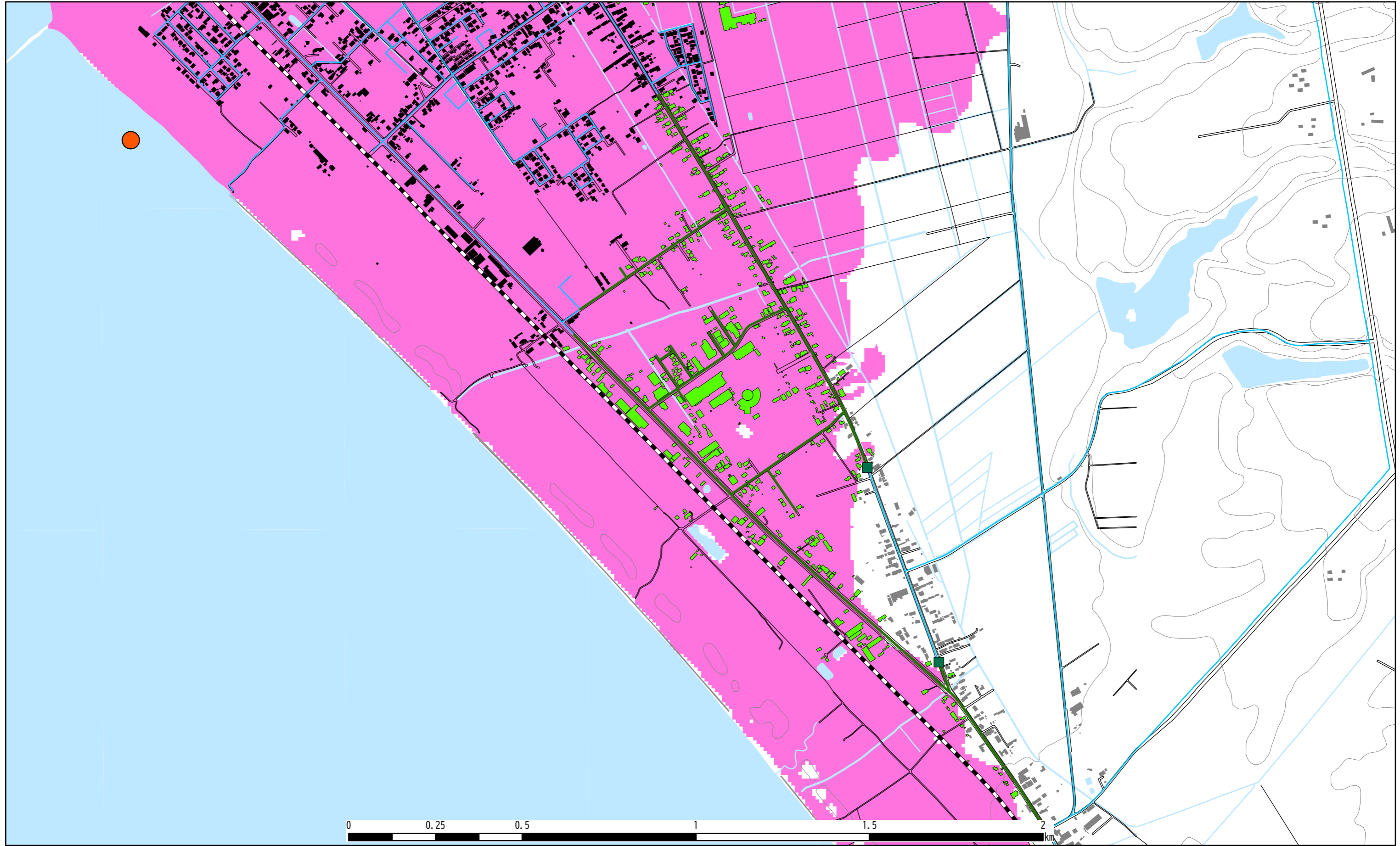
※本計画では、避難困難と判定された建築物の周辺一帯を避難困難地域とする。

凡例

	避難可能		避難対象地域外		避難目標地点		道路ネットワーク		代表地点
	避難困難		避難対象地域		避難路		通行不可		


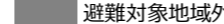
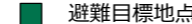

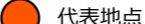

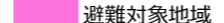
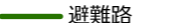
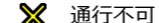
避難路…道路ネットワーク上において、避難目標地点まで到達可能だった道順

【解析条件】
避難方法：徒歩
避難開始時間：5分
橋梁：通行不可



資料3-3：避難困難地域図
【松原町2】

凡例

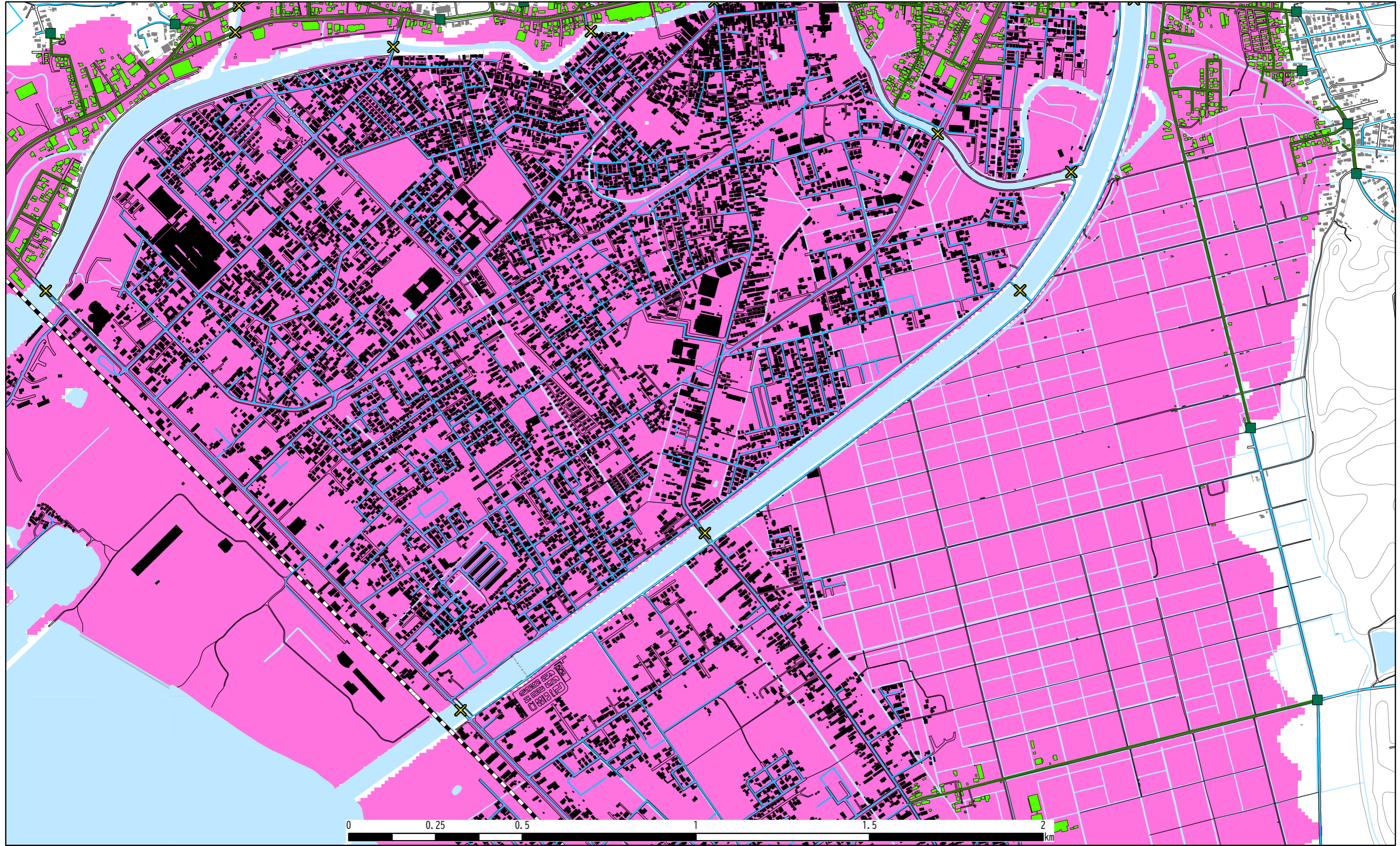
 避難可能	 避難対象地域外	 避難目標地点	 道路ネットワーク	 代表地点
 避難困難	 避難対象地域	 避難路	 通行不可	

【解析条件】
避難方法：徒歩
避難開始時間：5分
橋梁：通行不可




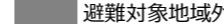
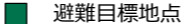
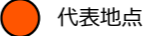

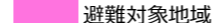
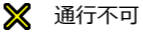
※本計画では、避難困難と判定された建築物の周辺一帯を避難困難地域とする。

避難路…道路ネットワーク上において、避難目標地点まで到達可能だった道順



資料3-3：避難困難地域図
【松原町3】

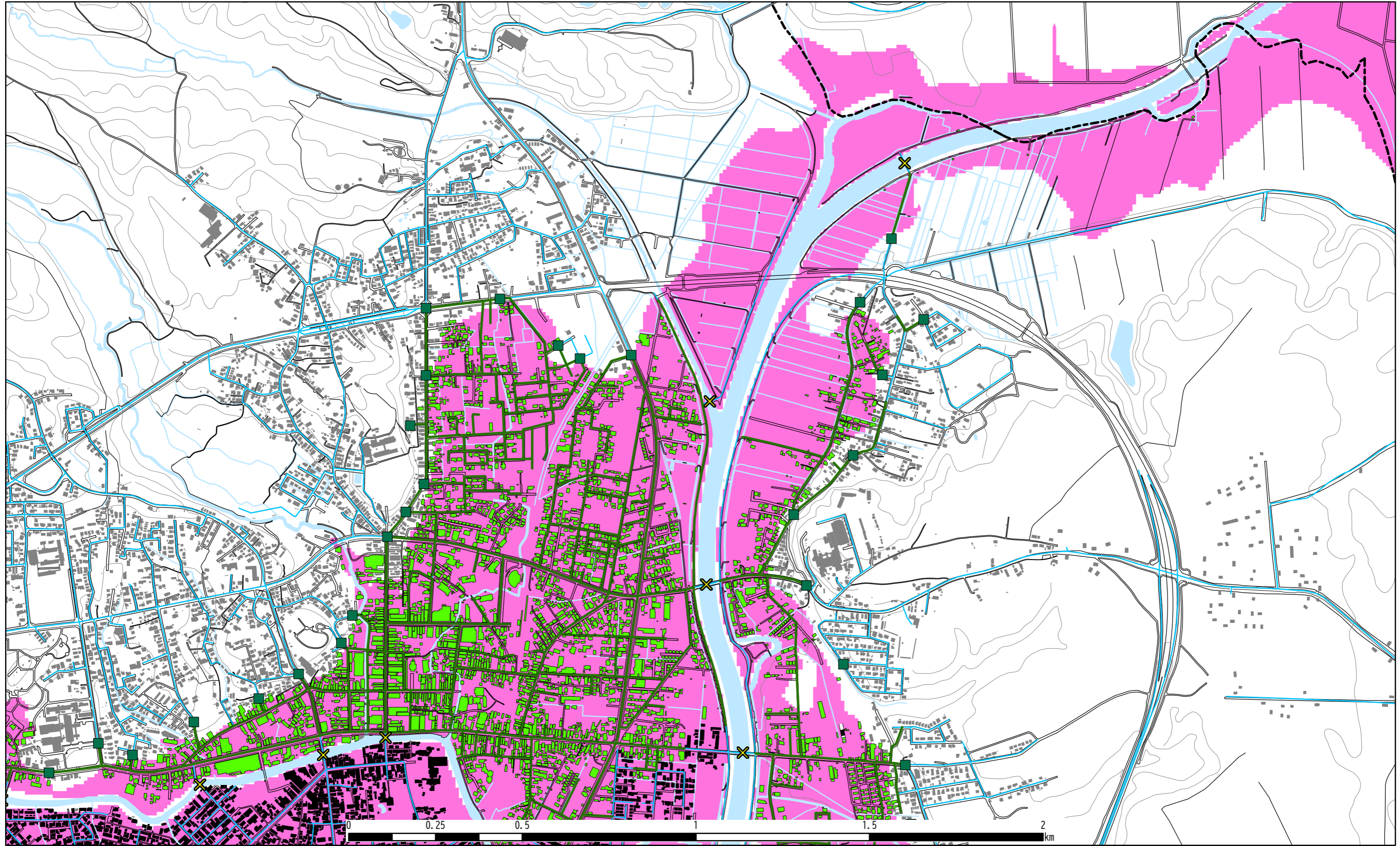
※本計画では、避難困難と判定された建築物の周辺一帯を避難困難地域とする。

	避難可能		避難対象地域外		避難目標地点		道路ネットワーク		代表地点
	避難困難		避難対象地域		避難路		通行不可		

【解析条件】
避難方法：徒歩
避難開始時間：5分
橋梁：通行不可




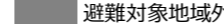
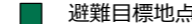
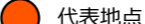

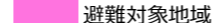
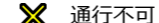
避難路…道路ネットワーク上において、避難目標地点まで到達可能だった道順



資料3-3：避難困難地域図
【松原町4・大湊浜町1】

※本計画では、避難困難と判定された建築物の周辺一帯を避難困難地域とする。

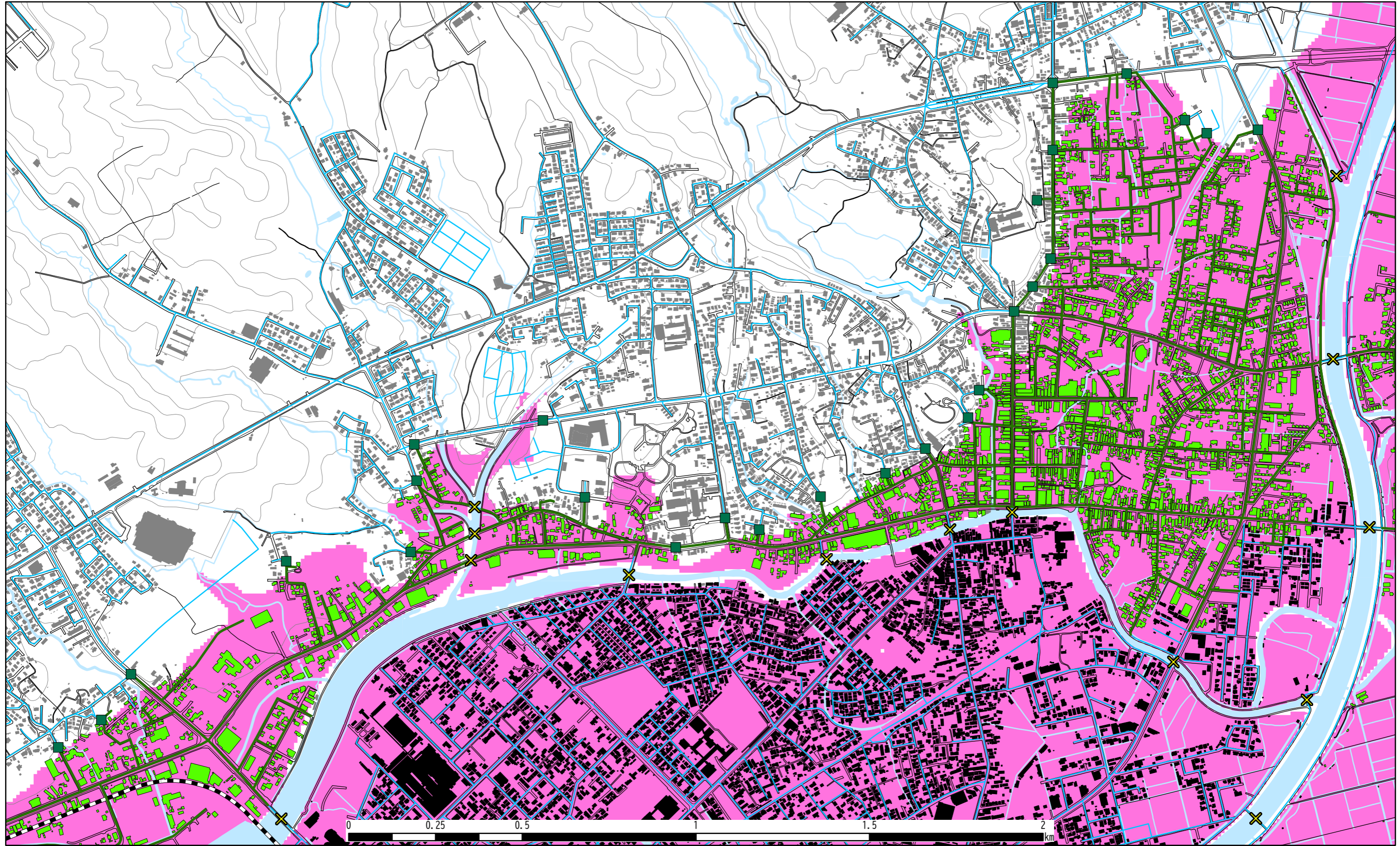
凡例

 避難可能	 避難対象地域外	 避難目標地点	道路ネットワーク	 代表地点
 避難困難	 避難対象地域	避難路	 通行不可	

【解析条件】
避難方法：徒歩
避難開始時間：5分
橋梁：通行不可




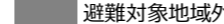
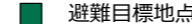
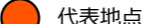

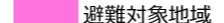
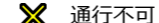
避難路…道路ネットワーク上において、避難目標地点まで到達可能だった道順



資料3-3：避難困難地域図
【松原町5・大湊浜町2】

※本計画では、避難困難と判定された建築物の周辺一帯を避難困難地域とする。

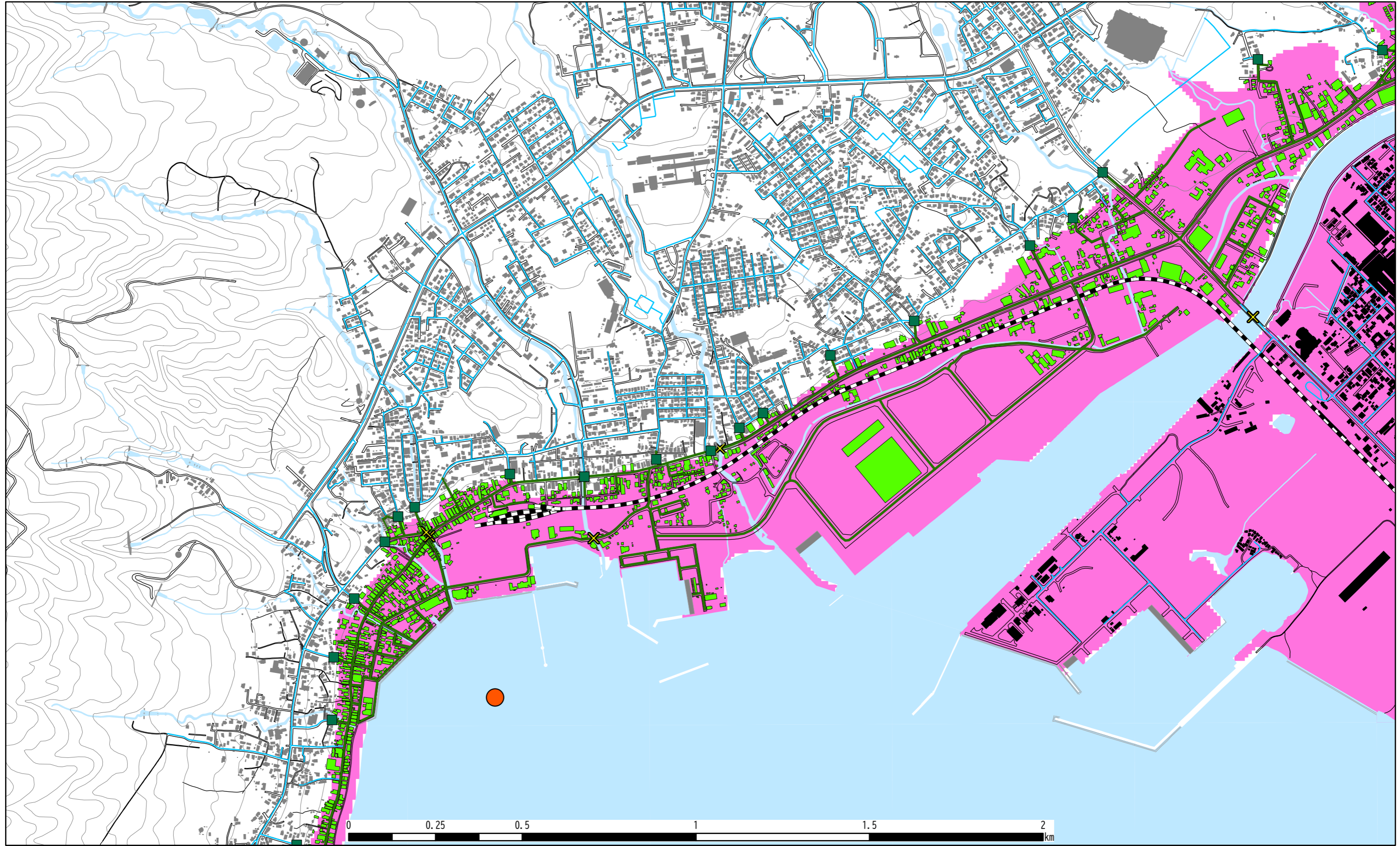
凡例

 避難可能	 避難対象地域外	 避難目標地点	道路ネットワーク	 代表地点
 避難困難	 避難対象地域	避難路	 通行不可	

【解析条件】
避難方法：徒歩
避難開始時間：5分
橋梁：通行不可







避難路…道路ネットワーク上において、避難目標地点まで到達可能だった道順



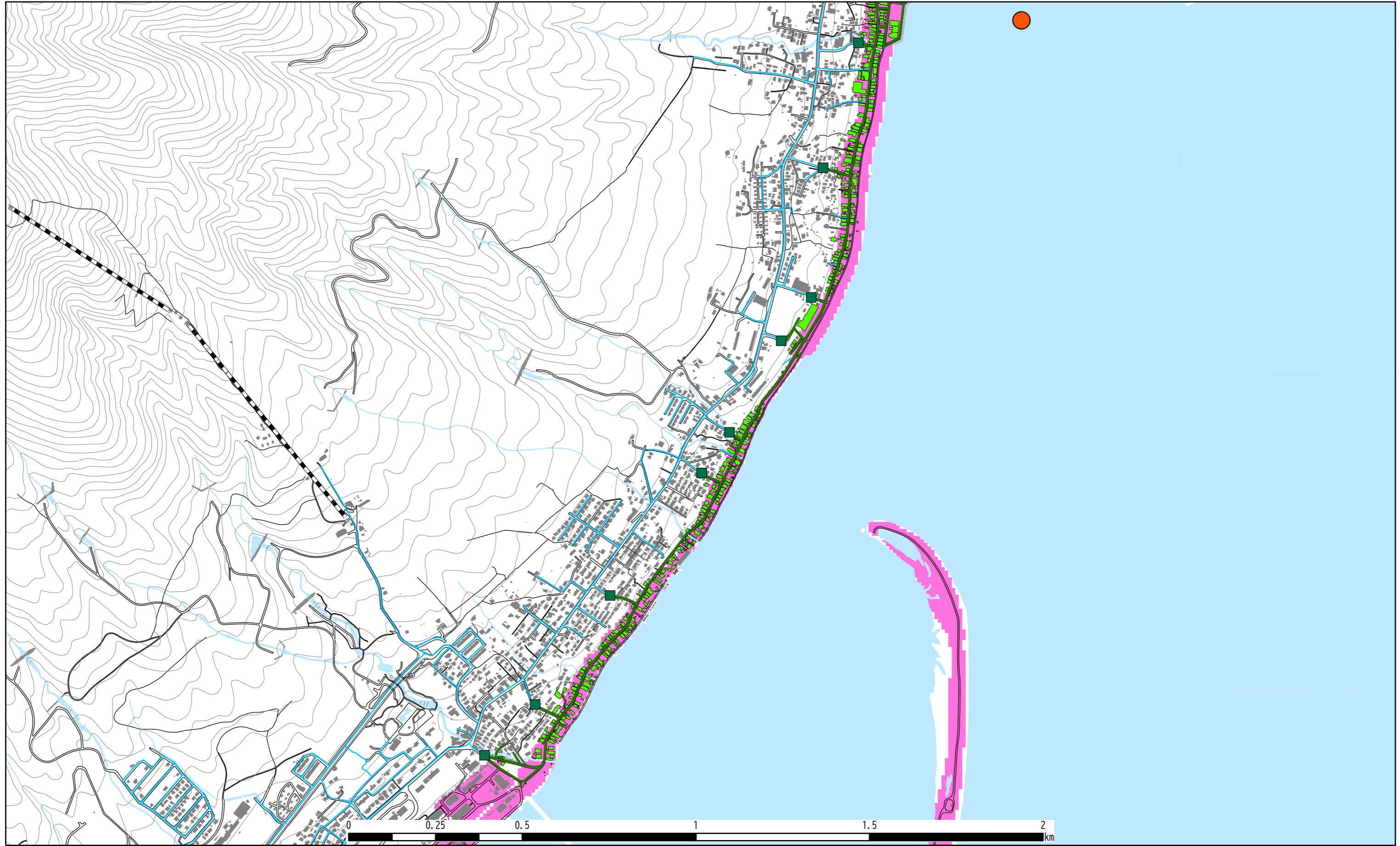
資料3-3：避難困難地域図
【大湊浜町3】

※本計画では、避難困難と判定された建築物の周辺一帯を避難困難地域とする。

凡例					
	避難可能		避難対象地域外		避難目標地点
	避難困難		避難対象地域		道路ネットワーク
					避難路
					通行不可
					代表地点

避難路…道路ネットワーク上において、避難目標地点まで到達可能だった道順






【解析条件】
避難方法：徒歩
避難開始時間：5分
橋梁：通行不可



資料3-3：避難困難地域図
【城ヶ沢1】

※本計画では、避難困難と判定された建築物の周辺一帯を避難困難地域とする。

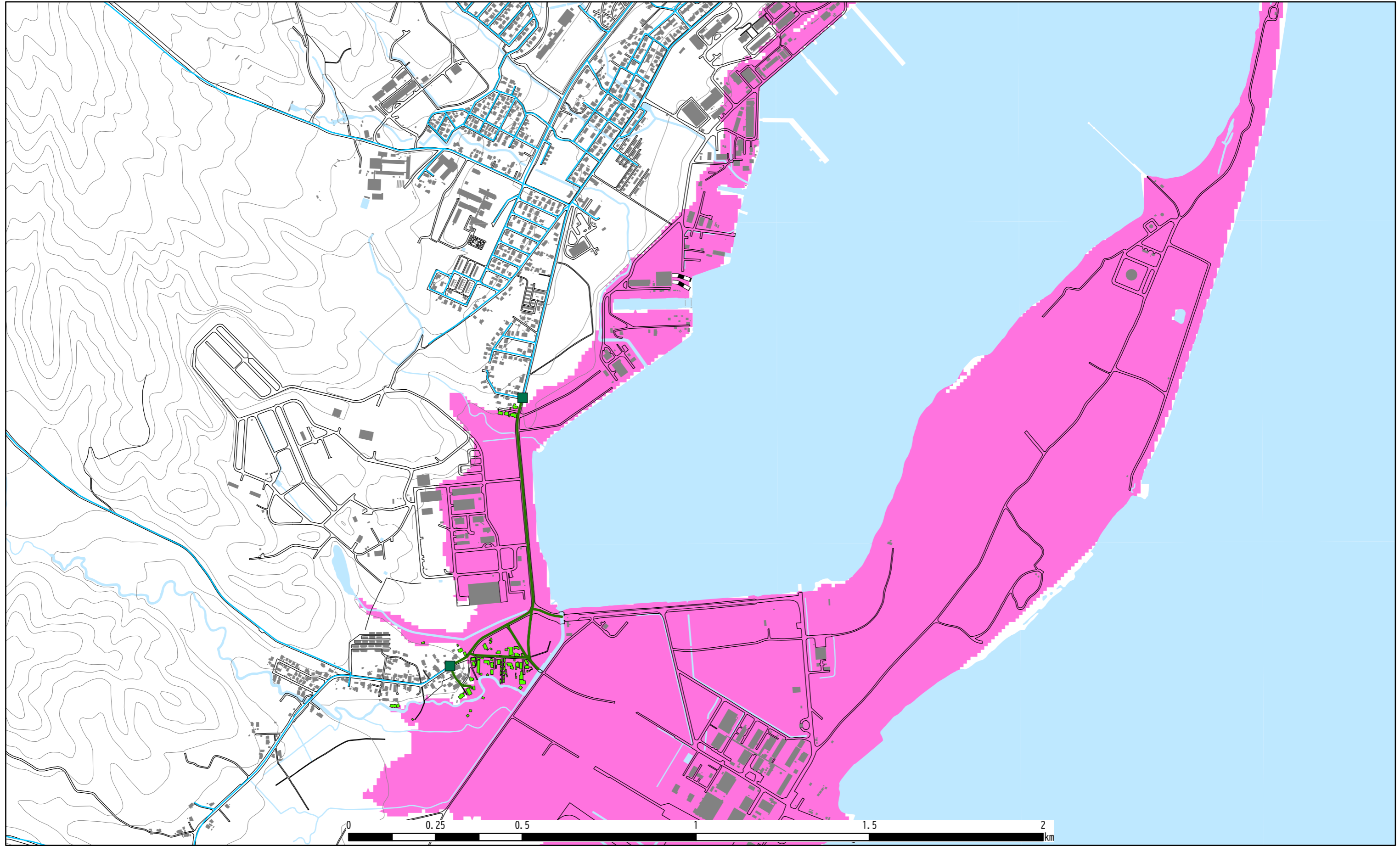
凡例

 避難可能	 避難対象地域外	 避難目標地点	 道路ネットワーク	 代表地点
 避難困難	 避難対象地域	 避難路	 通行不可	

【解析条件】
避難方法：徒歩
避難開始時間：5分
橋梁：通行不可










避難路…道路ネットワーク上において、避難目標地点まで到達可能だった道順



資料3-3：避難困難地域図
【城ヶ沢2】

※本計画では、避難困難と判定された建築物の周辺一帯を避難困難地域とする。

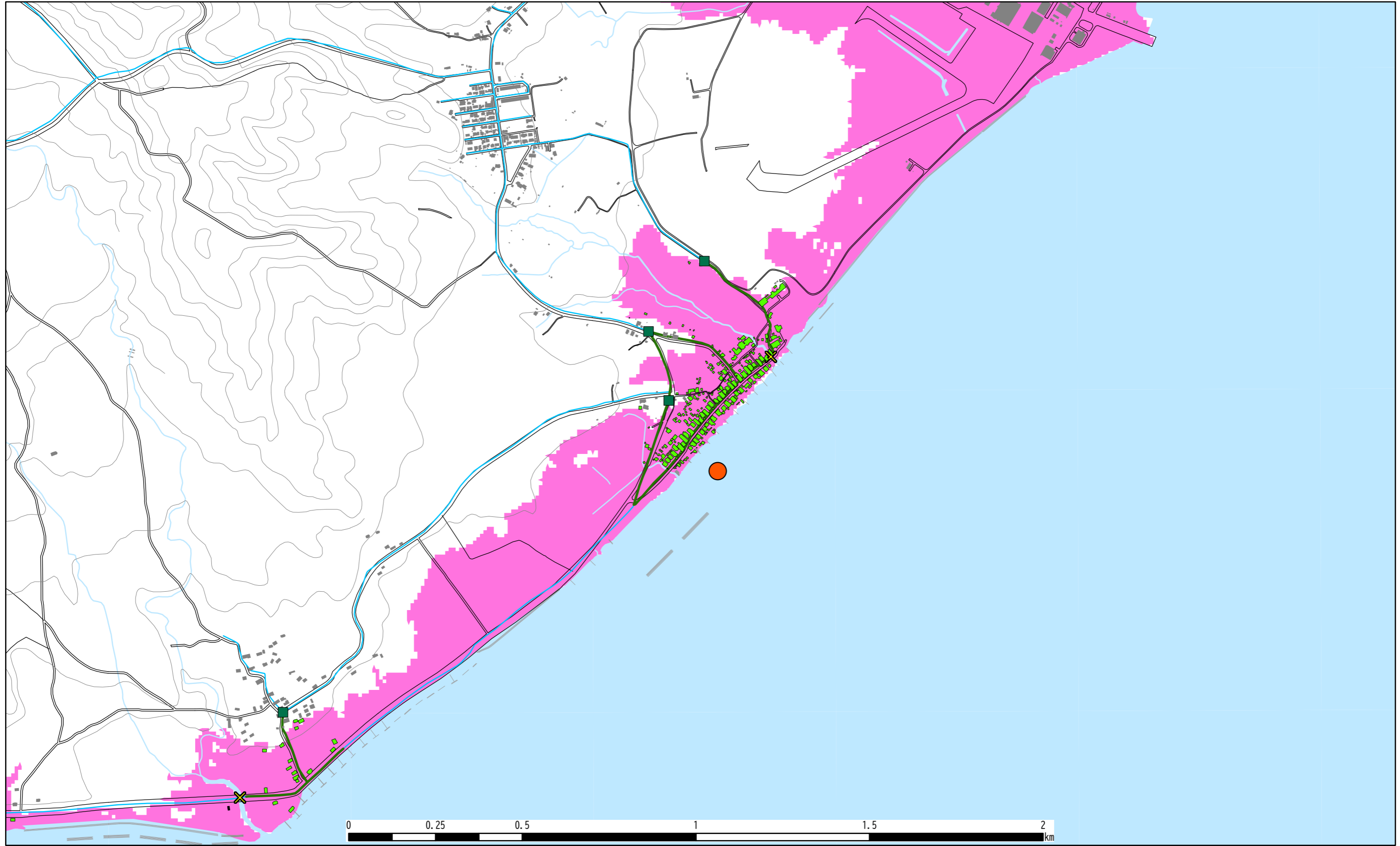
凡例

 避難可能	 避難対象地域外	 避難目標地点	道路ネットワーク	 代表地点
 避難困難	 避難対象地域	避難路	 通行不可	

【解析条件】
避難方法：徒歩
避難開始時間：5分
橋梁：通行不可



避難路…道路ネットワーク上において、避難目標地点まで到達可能だった道順



資料3-3：避難困難地域図

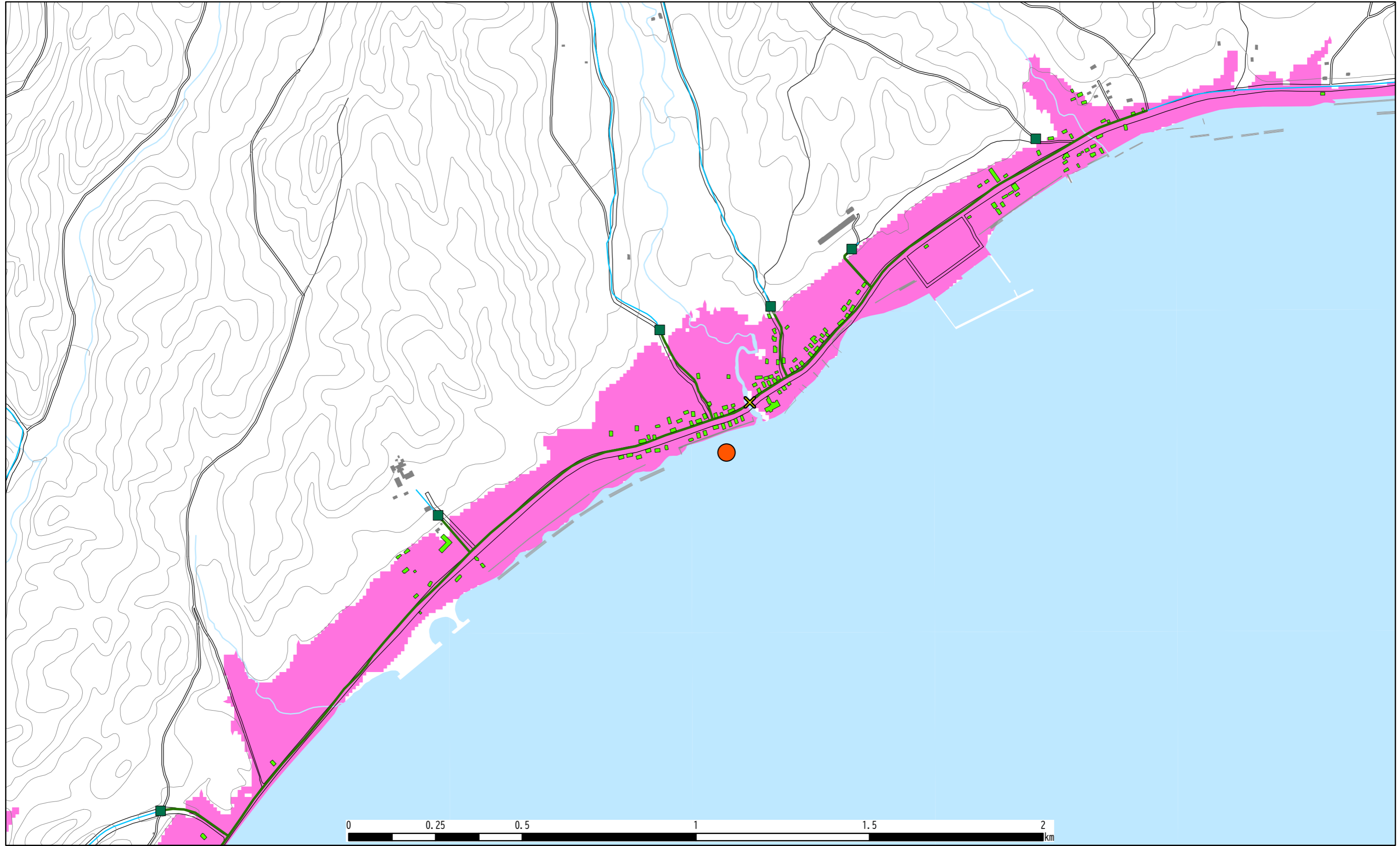
【角違】

※本計画では、避難困難と判定された建築物の周辺一帯を避難困難地域とする。

避難可能	避難対象地域外	避難目標地点	道路ネットワーク	代表地点
避難困難	避難対象地域	避難路	通行不可	










避難路…道路ネットワーク上において、避難目標地点まで到達可能だった道順

【解析条件】
避難方法：徒歩
避難開始時間：5分
橋梁：通行不可



資料3-3：避難困難地域図
【戸沢・袈川】

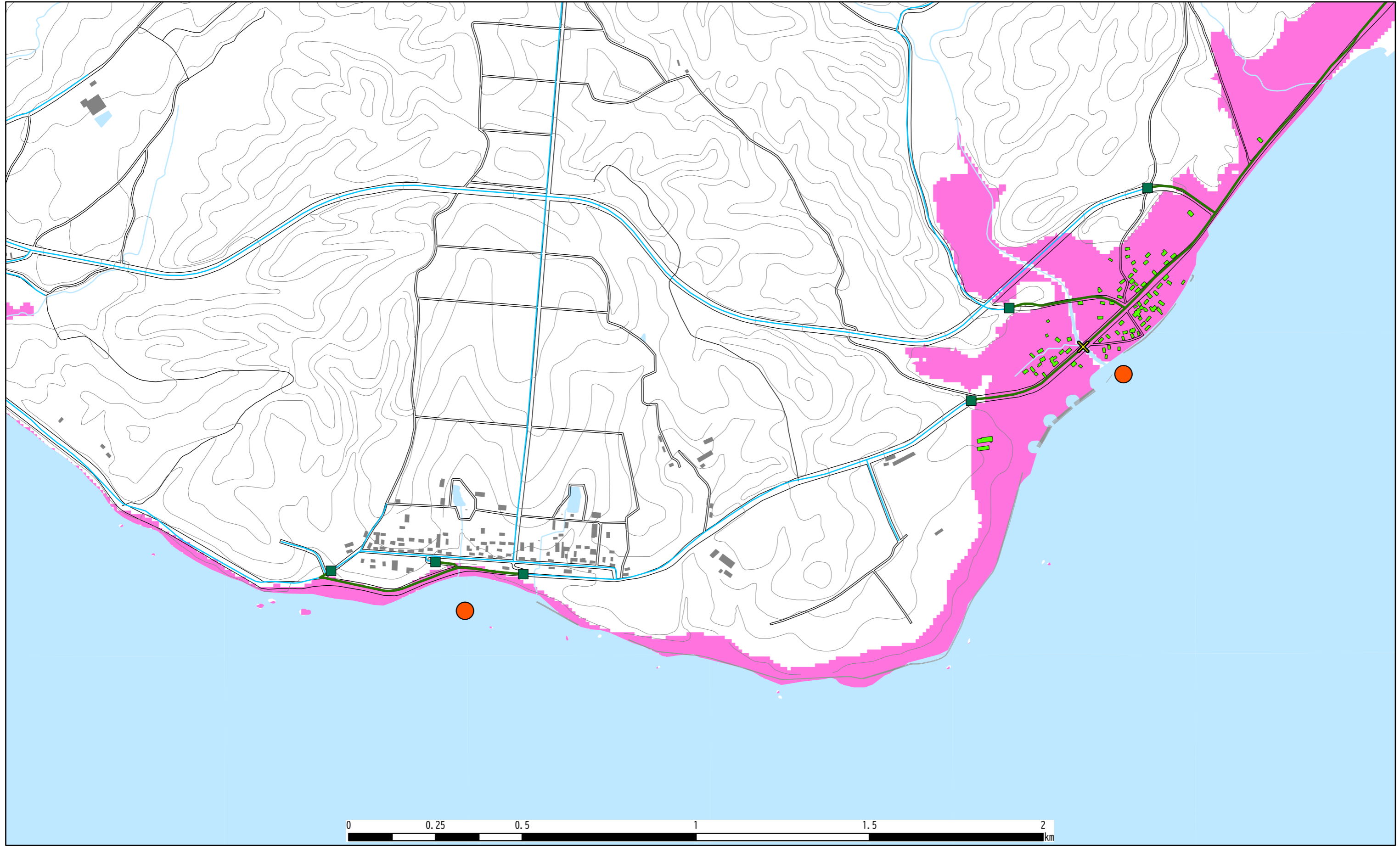
※本計画では、避難困難と判定された建築物の周辺一帯を避難困難地域とする。

凡例									
	避難可能		避難対象地域外		避難目標地点		道路ネットワーク		代表地点
	避難困難		避難対象地域		避難路		通行不可		

【解析条件】
避難方法：徒歩
避難開始時間：5分
橋梁：通行不可









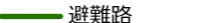
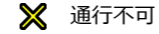
避難路…道路ネットワーク上において、避難目標地点まで到達可能だった道順



資料3-3：避難困難地域図
【田野沢】

※本計画では、避難困難と判定された建築物の周辺一帯を避難困難地域とする。

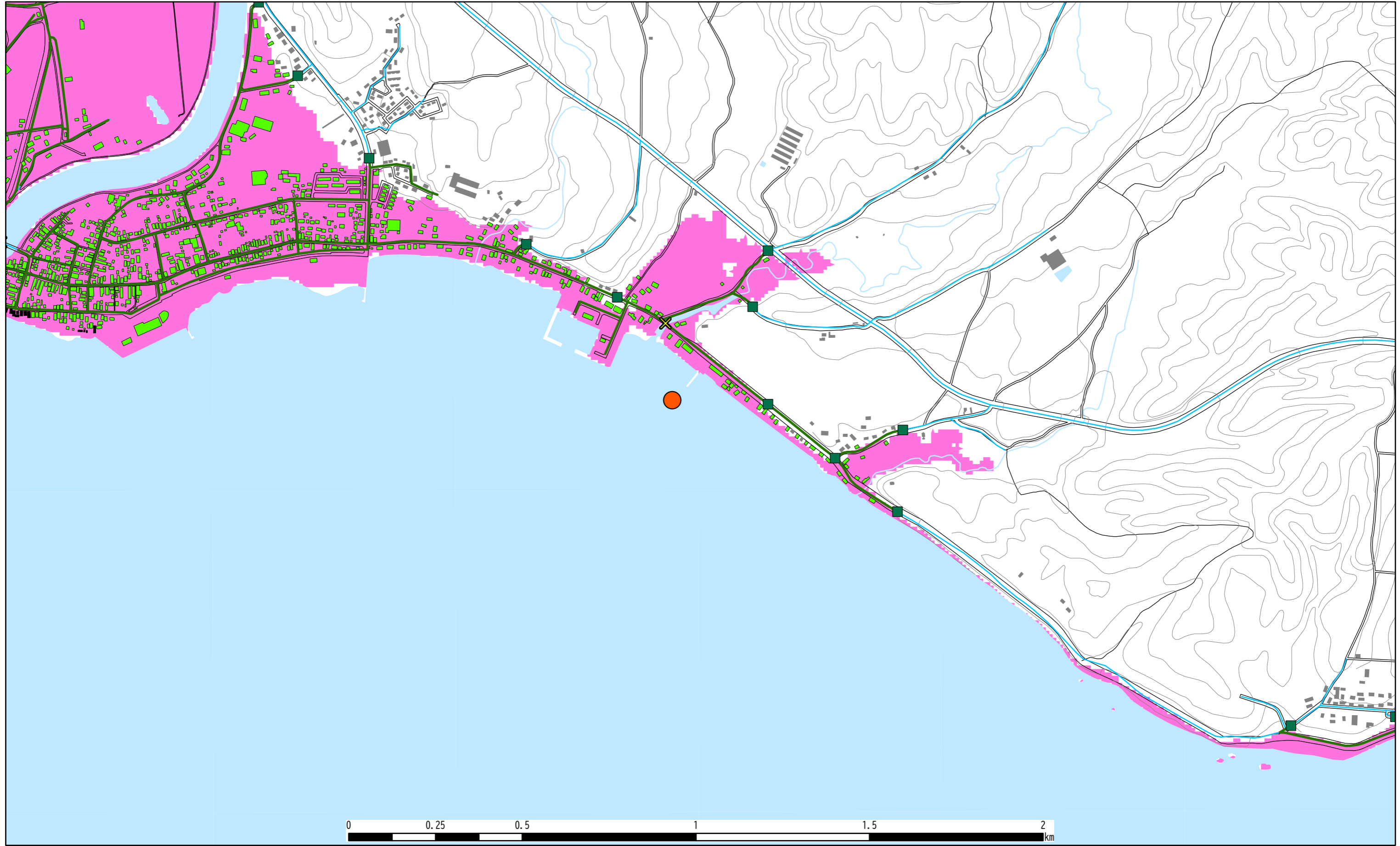
凡例

 避難可能	 避難対象地域外	 避難目標地点	道路ネットワーク	 代表地点
 避難困難	 避難対象地域	 避難路	 通行不可	

【解析条件】
避難方法：徒歩
避難開始時間：5分
橋梁：通行不可









避難路…道路ネットワーク上において、避難目標地点まで到達可能だった道順



資料3-3：避難困難地域図

【川内】

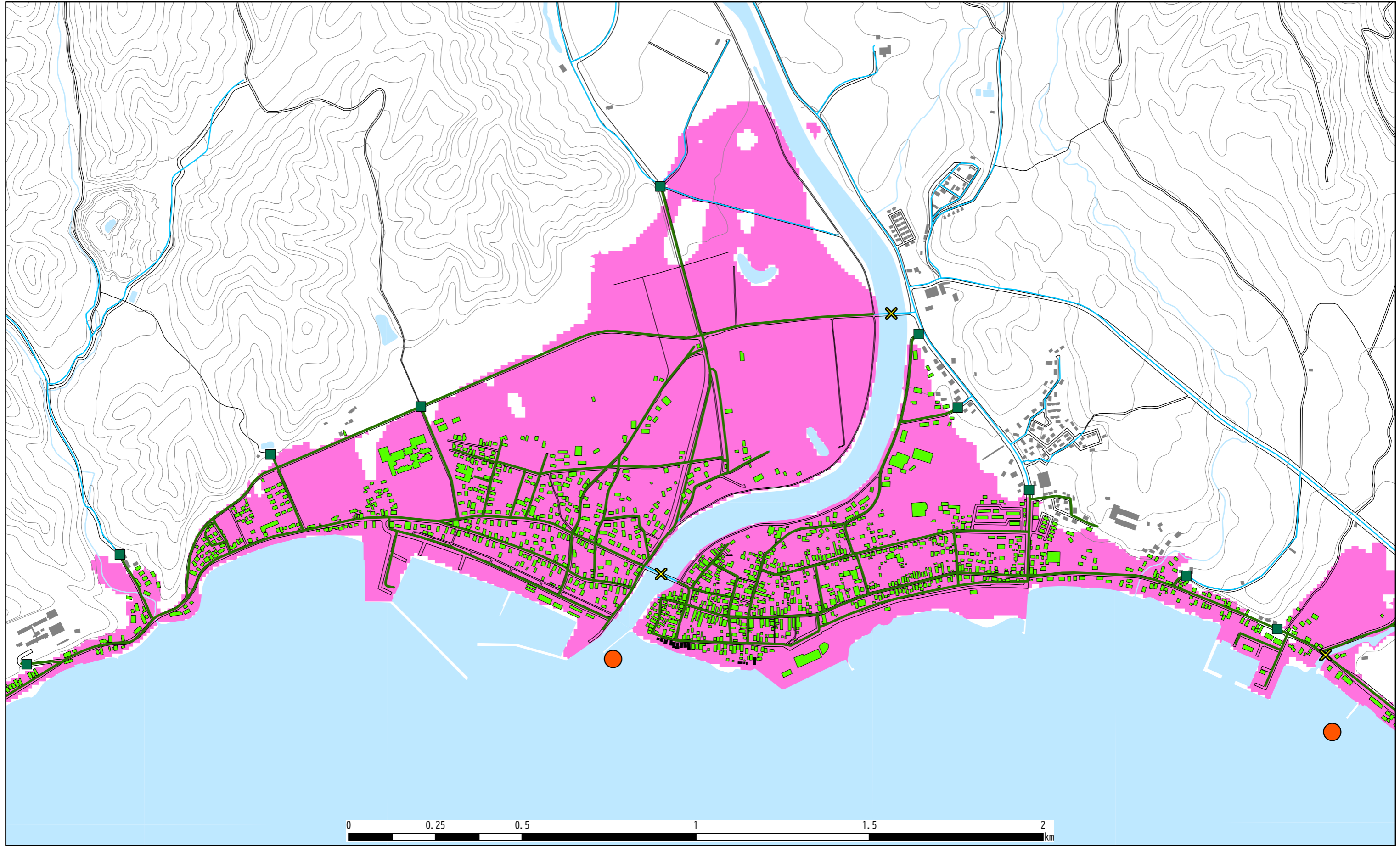
※本計画では、避難困難と判定された建築物の周辺一帯を避難困難地域とする。

凡例				
 避難可能	 避難対象地域外	 避難目標地点	 道路ネットワーク	 代表地点
 避難困難	 避難対象地域	 避難路	 通行不可	

【解析条件】
避難方法：徒歩
避難開始時間：5分
橋梁：通行不可











避難路…道路ネットワーク上において、避難目標地点まで到達可能だった道順



資料3-3：避難困難地域図
【桧川】

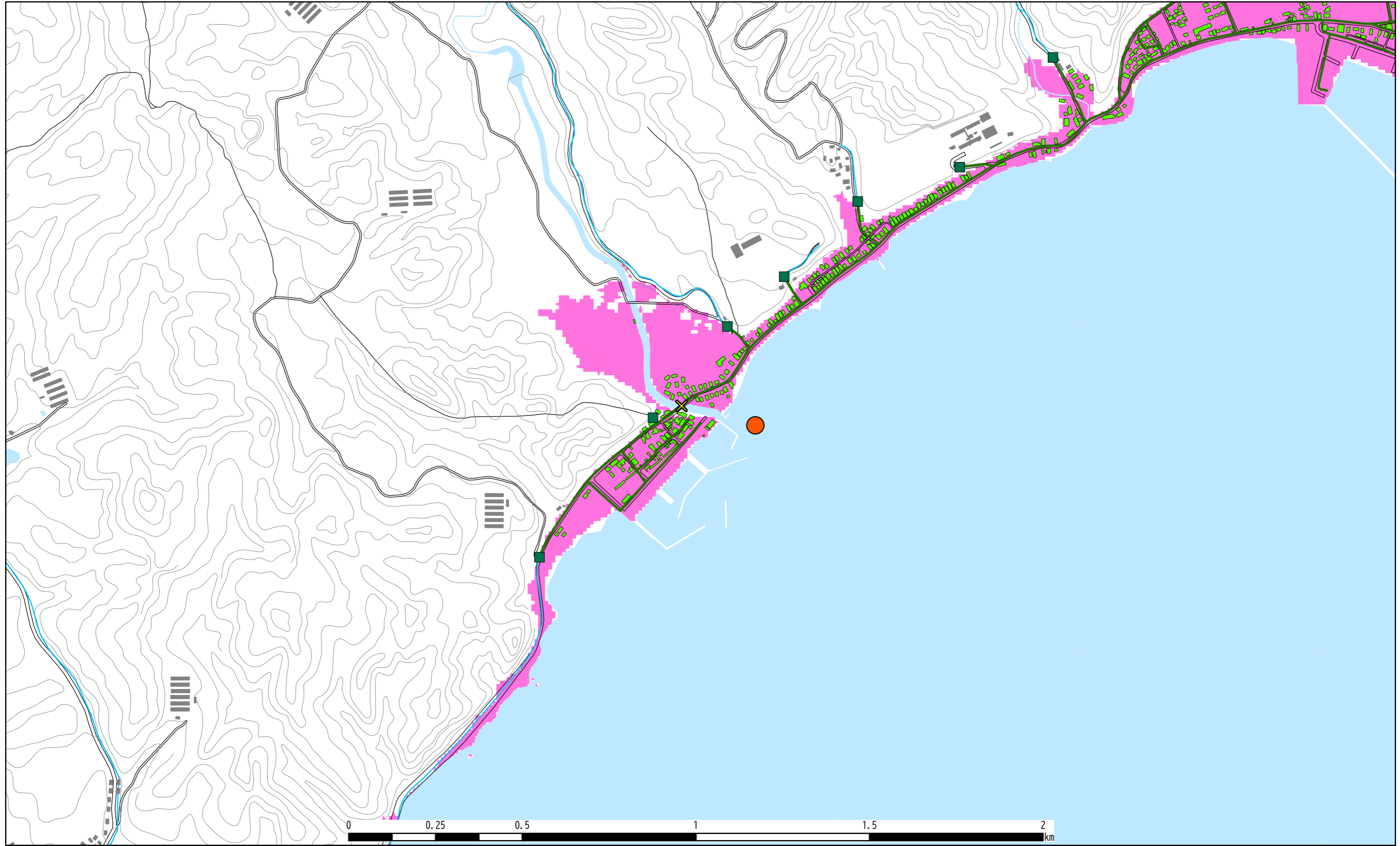
※本計画では、避難困難と判定された建築物の周辺一帯を避難困難地域とする。

凡例

 避難可能	 避難対象地域外	 避難目標地点	 道路ネットワーク	 代表地点
 避難困難	 避難対象地域	 避難路	 通行不可	

避難路…道路ネットワーク上において、避難目標地点まで到達可能だった道順








【解析条件】
避難方法：徒歩
避難開始時間：5分
橋梁：通行不可



資料3-3：避難困難地域図
【宿野部】

※本計画では、避難困難と判定された建築物の周辺一帯を避難困難地域とする。

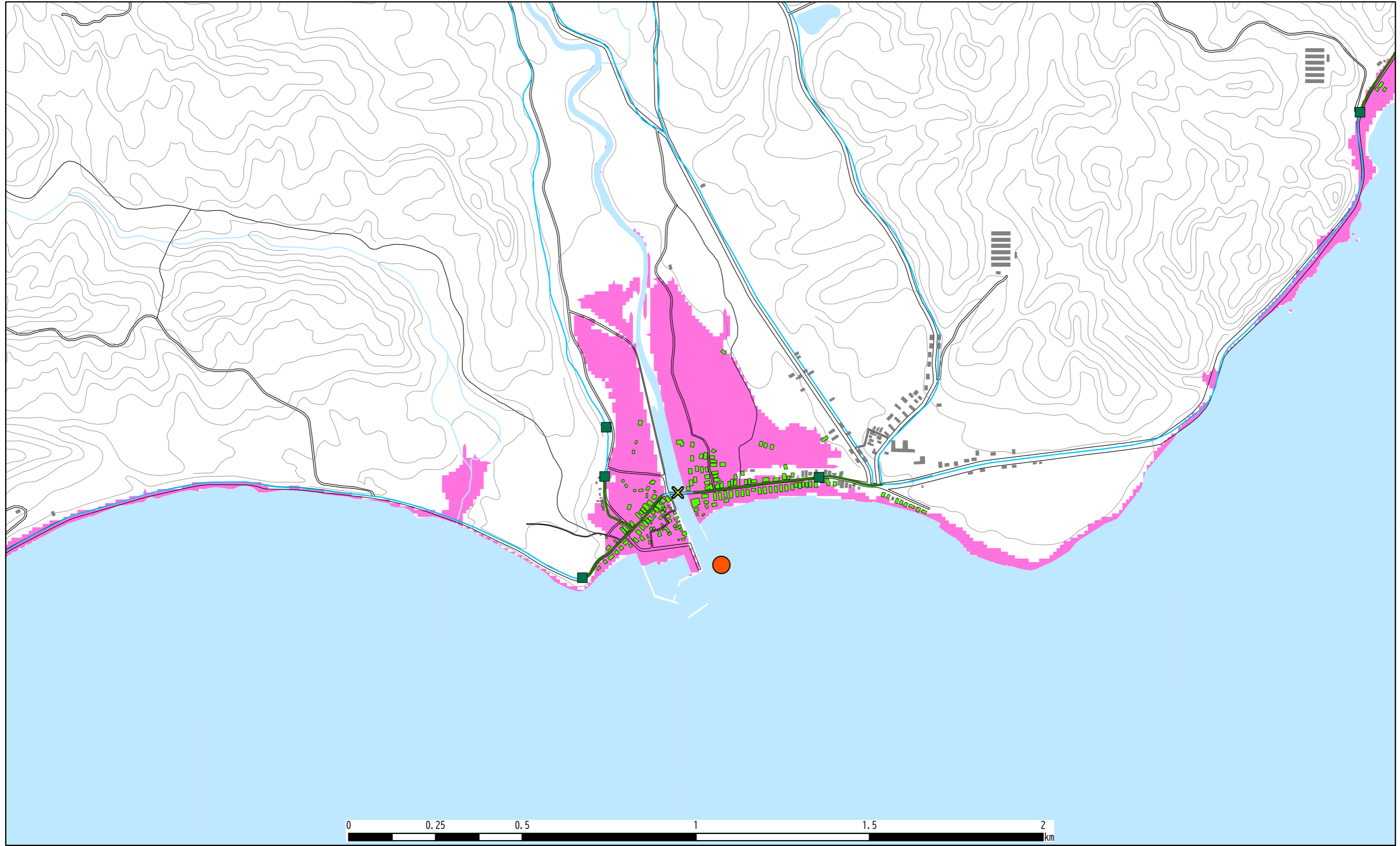
凡例

 避難可能	 避難対象地域外	 避難目標地点	道路ネットワーク	 代表地点
 避難困難	 避難対象地域	避難路	 通行不可	

【解析条件】
避難方法：徒歩
避難開始時間：5分
橋梁：通行不可









避難路…道路ネットワーク上において、避難目標地点まで到達可能だった道順



資料3-3：避難困難地域図

【蛸崎】

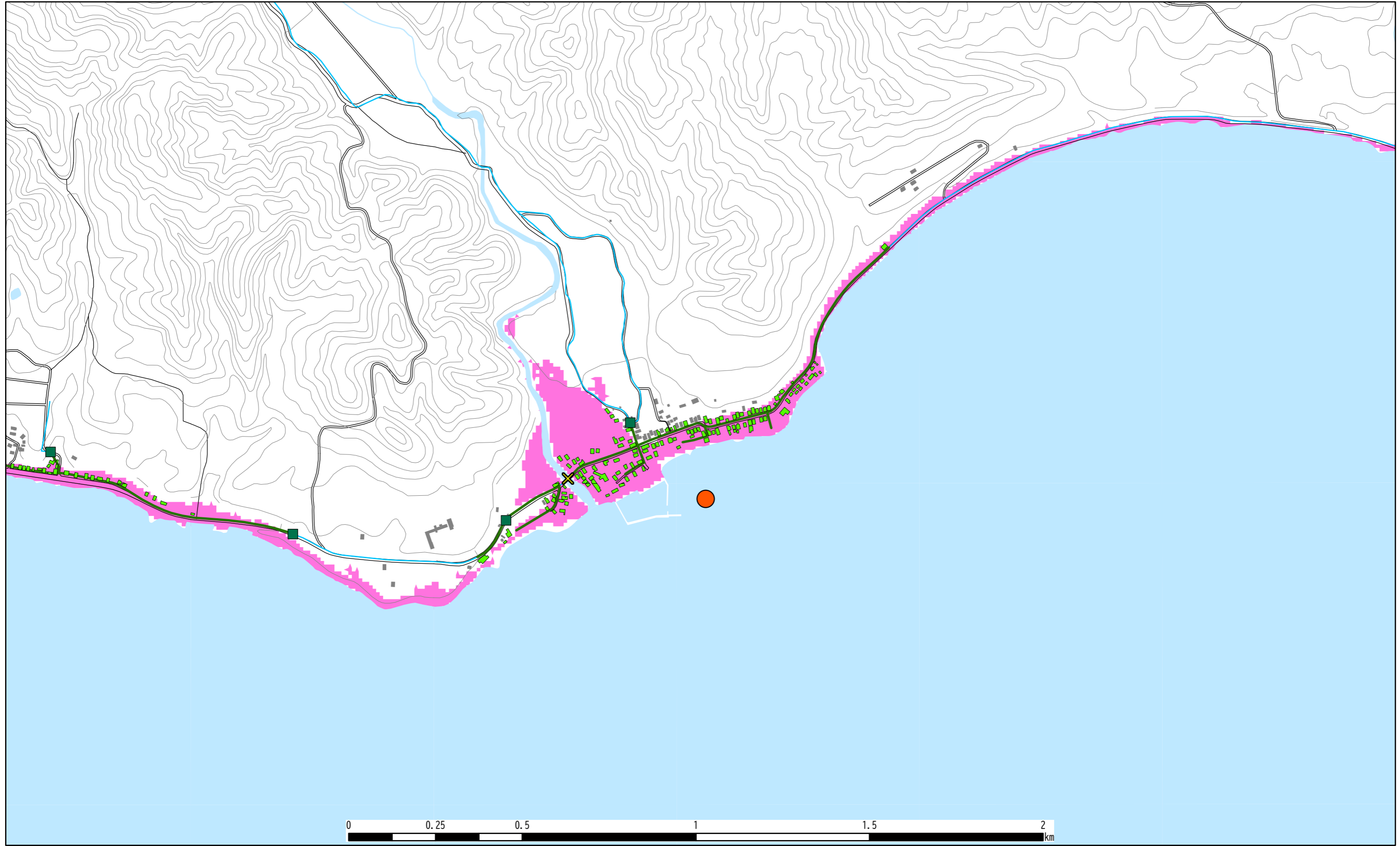
※本計画では、避難困難と判定された建築物の周辺一帯を避難困難地域とする。

 避難可能	 避難対象地域外	 避難目標地点	 道路ネットワーク	 代表地点
 避難困難	 避難対象地域	 避難路	 通行不可	

【解析条件】
避難方法：徒歩
避難開始時間：5分
橋梁：通行不可









避難路…道路ネットワーク上において、避難目標地点まで到達可能だった道順



資料3-3：避難困難地域図

【小沢】

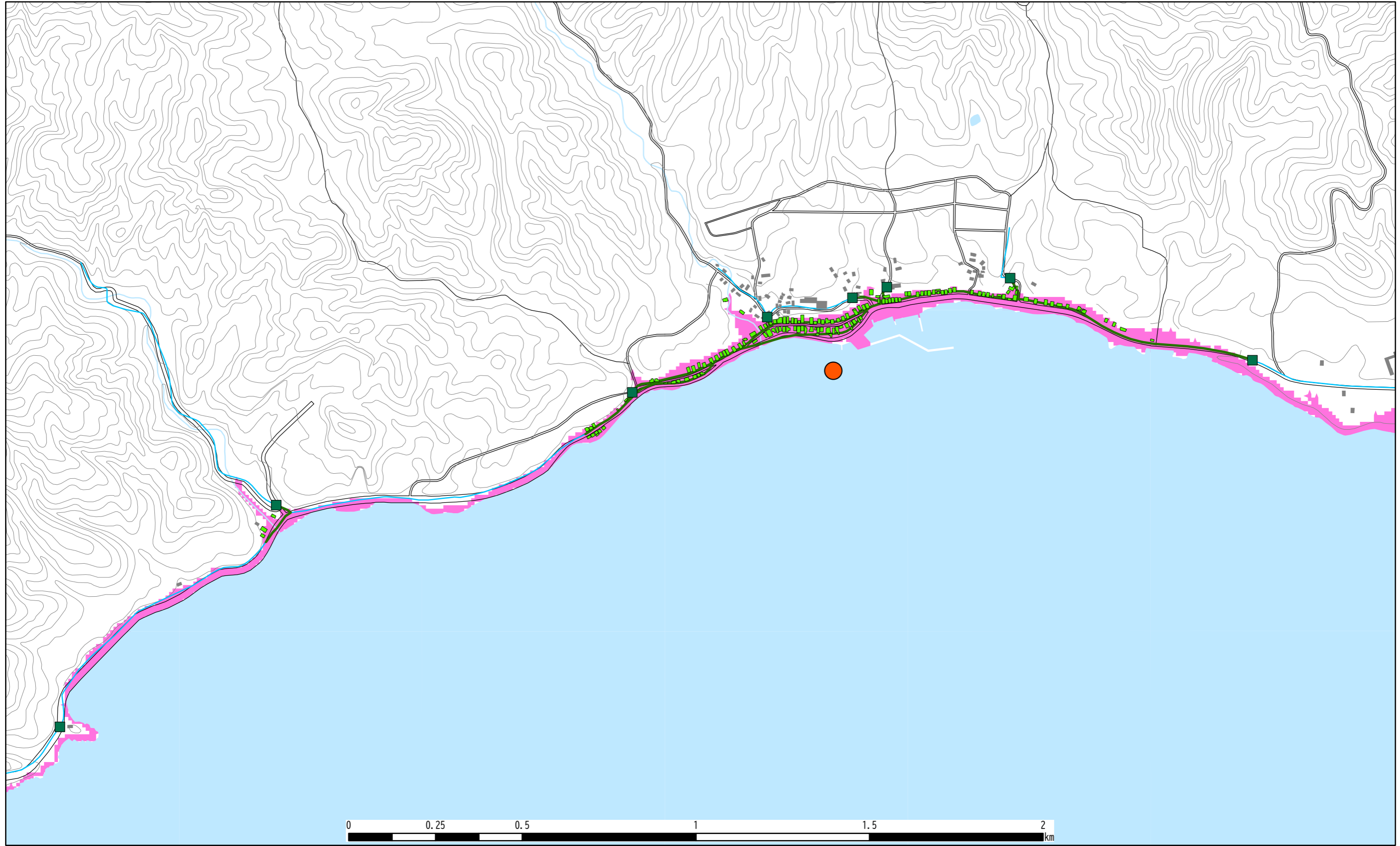
※本計画では、避難困難と判定された建築物の周辺一帯を避難困難地域とする。

凡例					
	避難可能		避難対象地域外		避難目標地点
	避難困難		避難対象地域		道路ネットワーク
					通行不可
					代表地点
					避難路

【解析条件】
避難方法：徒歩
避難開始時間：5分
橋梁：通行不可


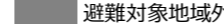
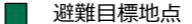

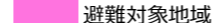
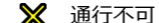


避難路…道路ネットワーク上において、避難目標地点まで到達可能だった道順



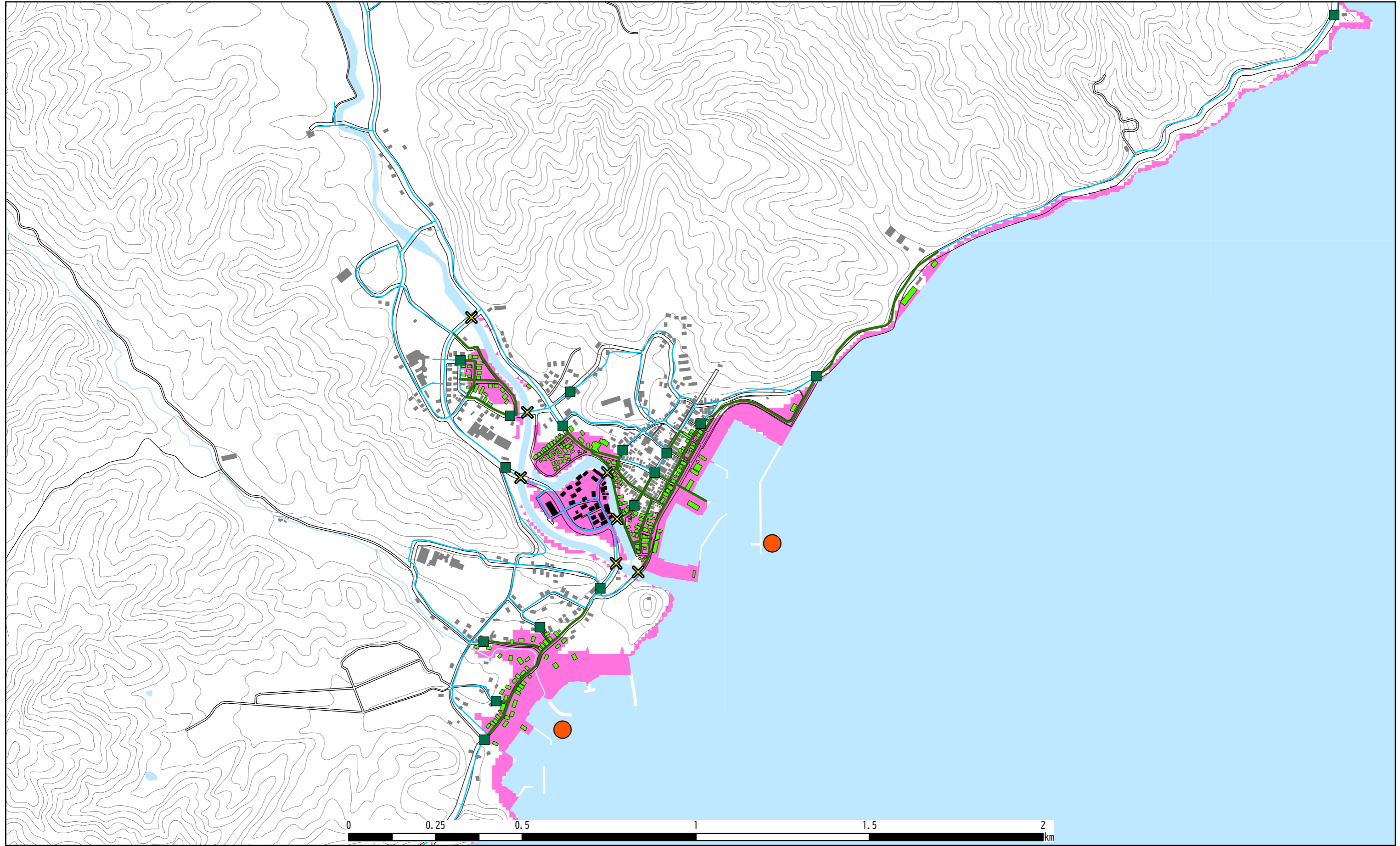
資料3-3：避難困難地域図
【脇野沢・瀬野】

※本計画では、避難困難と判定された建築物の周辺一帯を避難困難地域とする。

凡例					
	避難可能		避難対象地域外		避難目標地点
	避難困難		避難対象地域		道路ネットワーク
					通行不可
					避難路
					代表地点








避難路…道路ネットワーク上において、避難目標地点まで到達可能だった道順

【解析条件】
避難方法：徒歩
避難開始時間：5分
橋梁：通行不可



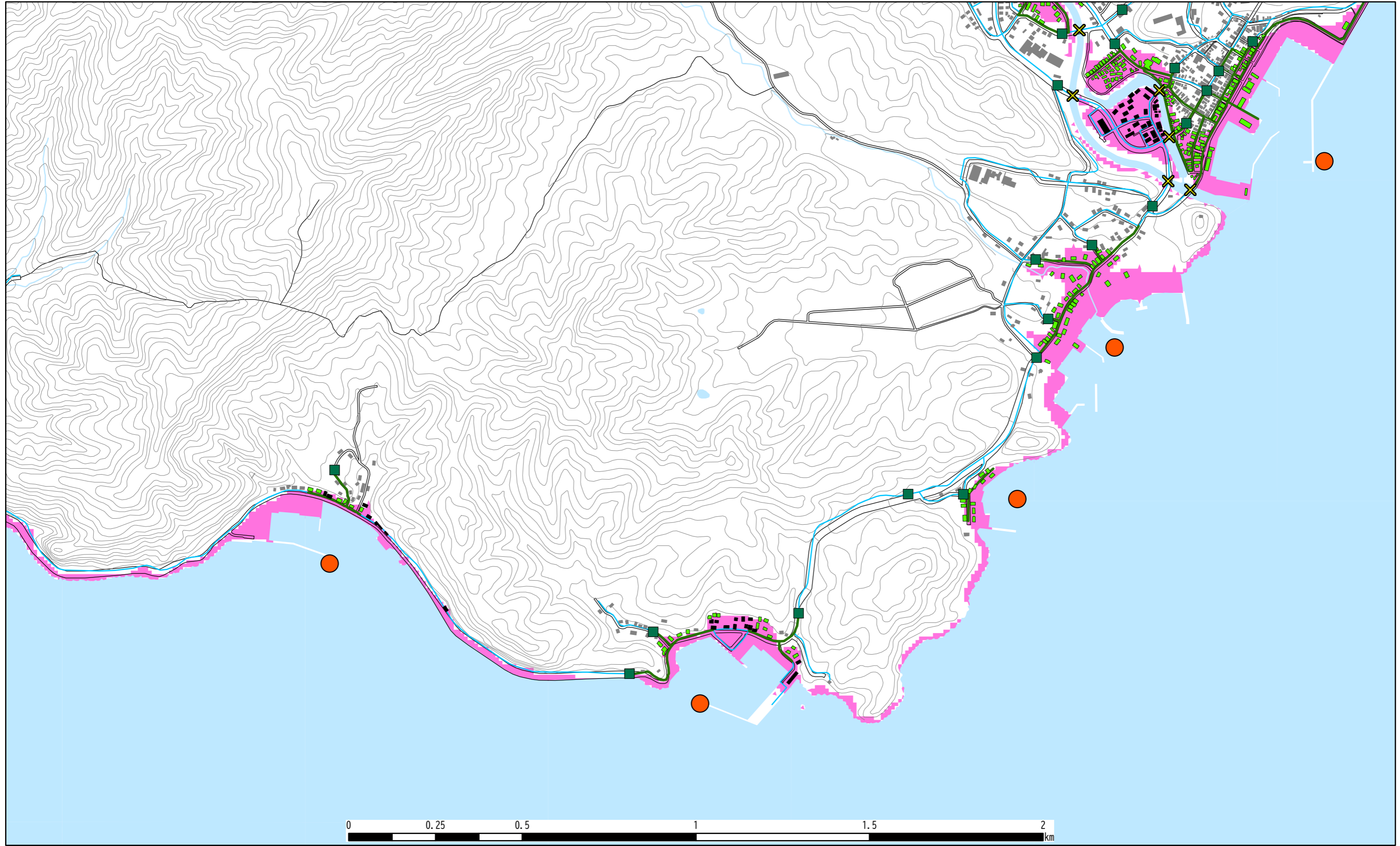
資料3-3：避難困難地域図
【新井田・寄浪・蛸田】

※本計画では、避難困難と判定された建築物の周辺一帯を避難困難地域とする。

 避難可能	 避難対象地域外	 避難目標地点	道路ネットワーク	 代表地点
 避難困難	 避難対象地域	避難路	 通行不可	

避難路…道路ネットワーク上において、避難目標地点まで到達可能だった道順








【解析条件】
避難方法：徒歩
避難開始時間：5分
橋梁：通行不可




資料3-3：避難困難地域図
【九艘泊】

※本計画では、避難困難と判定された建築物の周辺一帯を避難困難地域とする。

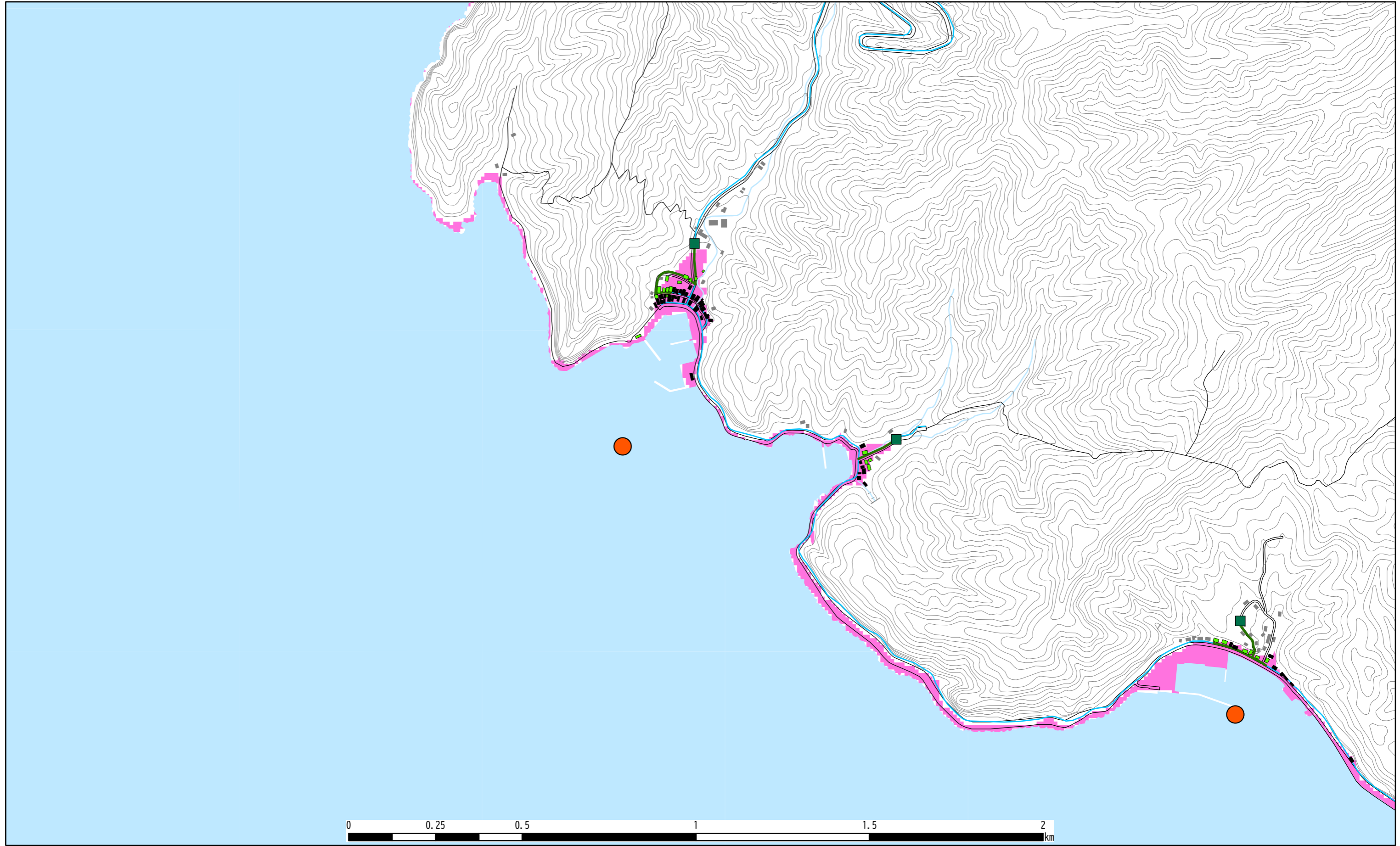
凡例

 避難可能	 避難対象地域外	 避難目標地点	道路ネットワーク	 代表地点
 避難困難	 避難対象地域	避難路	 通行不可	

【解析条件】
避難方法：徒歩
避難開始時間：5分
橋梁：通行不可










避難路…道路ネットワーク上において、避難目標地点まで到達可能だった道順



資料3-3：避難困難地域図
【木野部】

※本計画では、避難困難と判定された建築物の周辺一帯を避難困難地域とする。

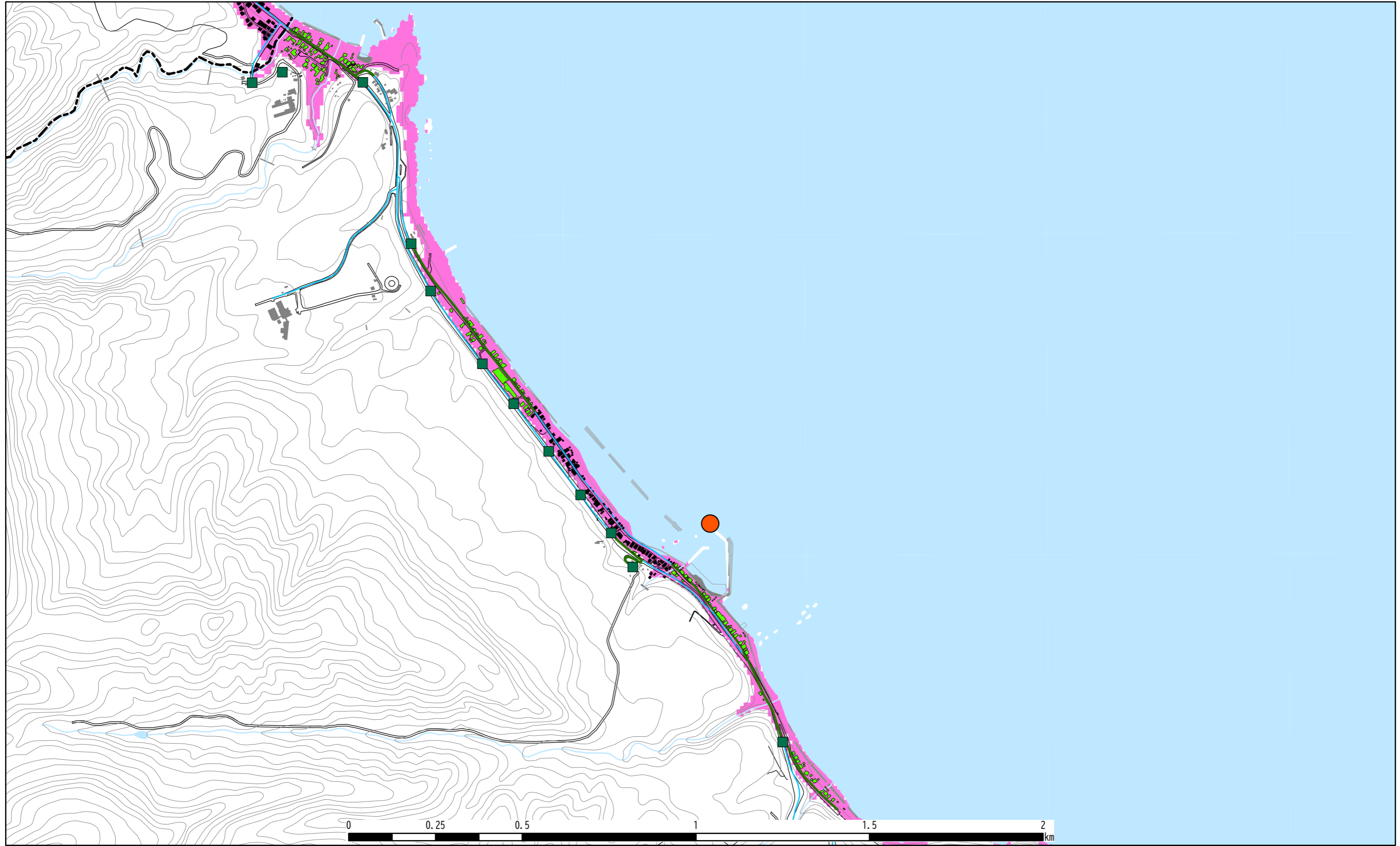
凡例

 避難可能	 避難対象地域外	 避難目標地点	道路ネットワーク	 代表地点
 避難困難	 避難対象地域	避難路	 通行不可	

【解析条件】
避難方法：徒歩
避難開始時間：5分
橋梁：通行不可



避難路…道路ネットワーク上において、避難目標地点まで到達可能だった道順



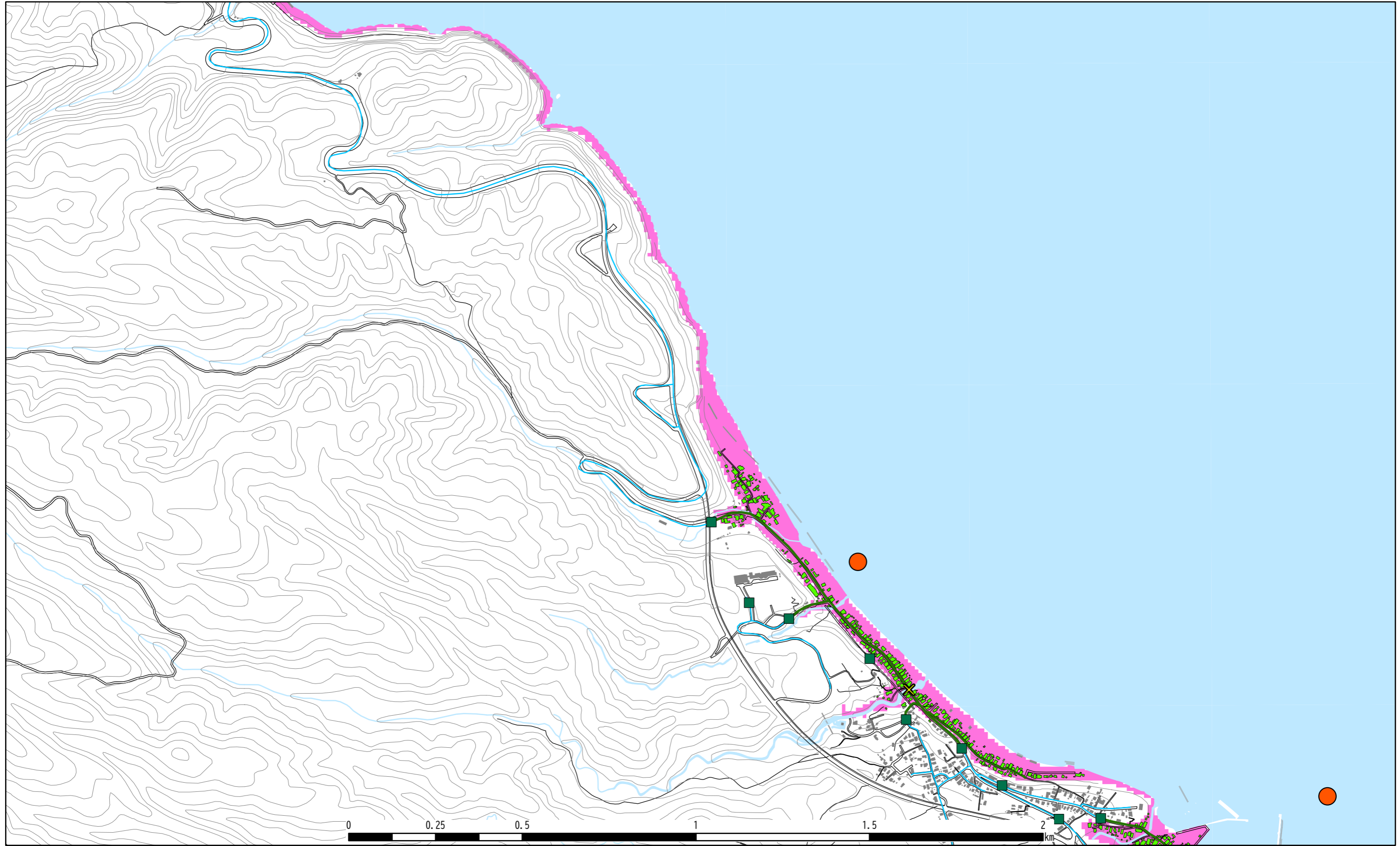
資料3-3：避難困難地域図
【釣屋浜1】

※本計画では、避難困難と判定された建築物の周辺一帯を避難困難地域とする。

凡例				
 避難可能	 避難対象地域外	 避難目標地点	 道路ネットワーク	 代表地点
 避難困難	 避難対象地域	 避難路	X 通行不可	










避難路…道路ネットワーク上において、避難目標地点まで到達可能だった道順

【解析条件】
避難方法：徒歩
避難開始時間：5分
橋梁：通行不可



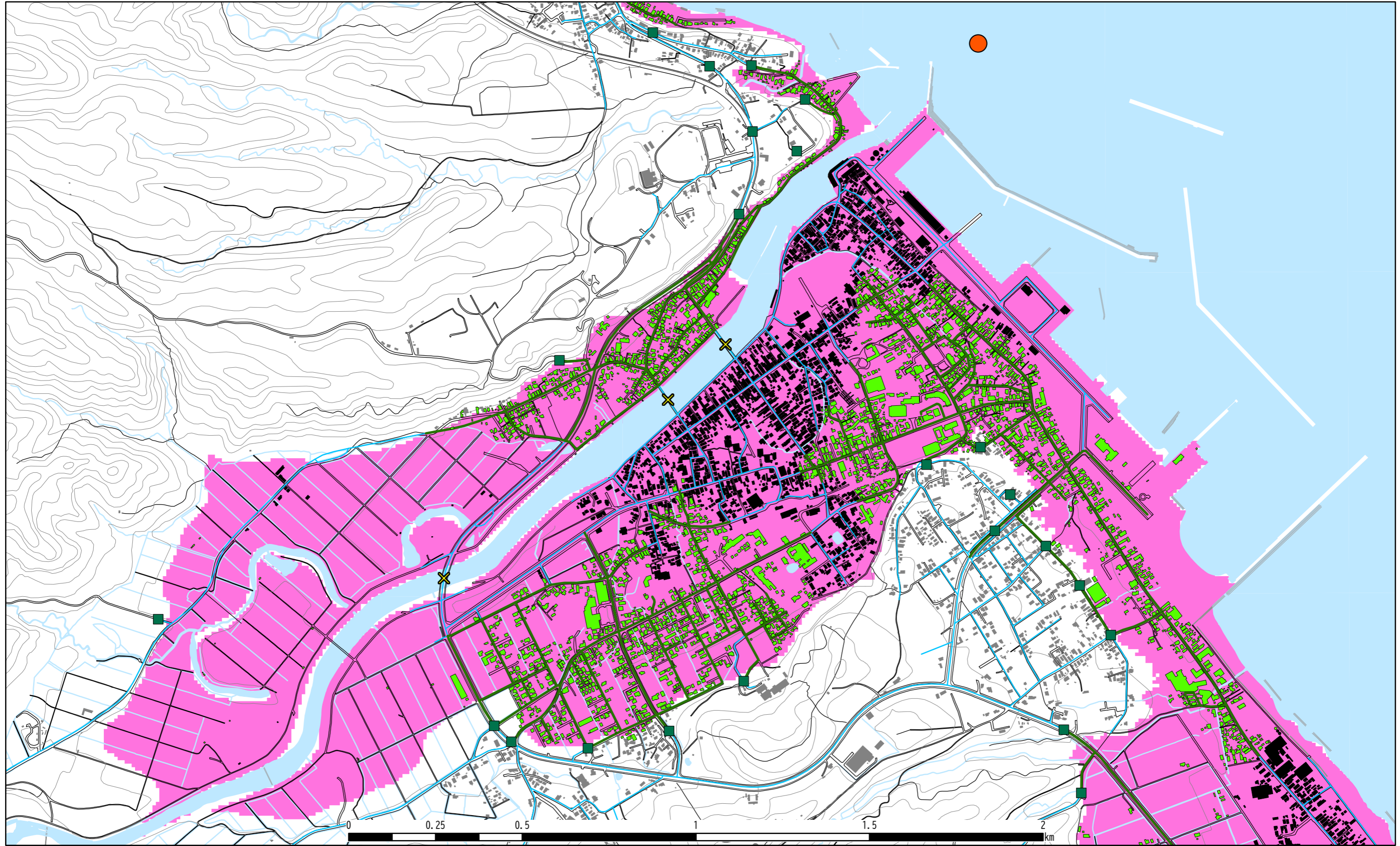
資料3-3：避難困難地域図
【釣屋浜2・大畑】

※本計画では、避難困難と判定された建築物の周辺一帯を避難困難地域とする。

凡例					
	避難可能		避難対象地域外		避難目標地点
	避難困難		避難対象地域		道路ネットワーク
					通行不可
					避難路
					代表地点

避難路…道路ネットワーク上において、避難目標地点まで到達可能だった道順

【解析条件】
 避難方法：徒歩
 避難開始時間：5分
 橋梁：通行不可



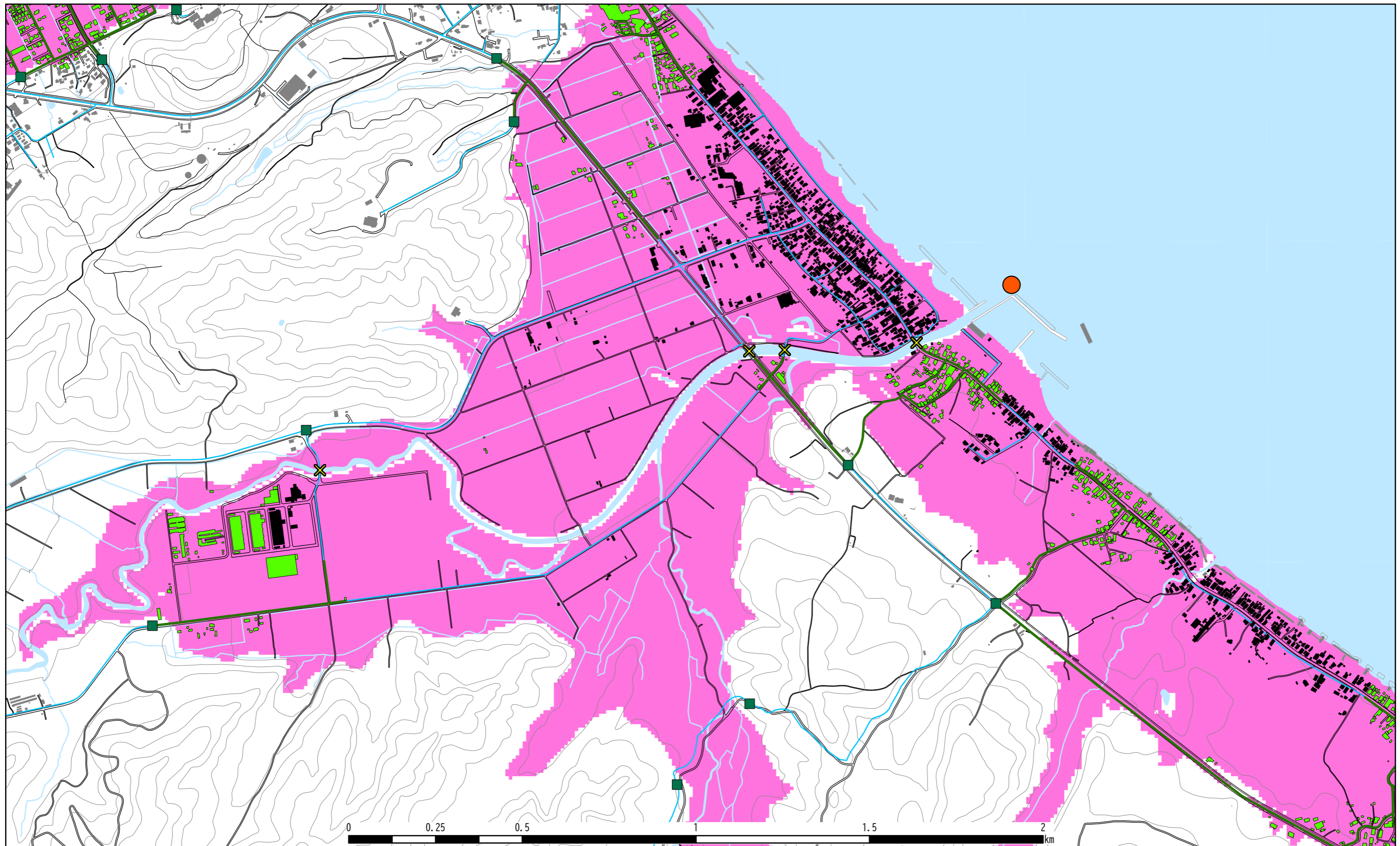
資料3-3：避難困難地域図 【正津川1】

※本計画では、避難困難と判定された建築物の周辺一帯を避難困難地域とする。

避難可能	避難対象地域外	避難目標地点	道路ネットワーク	代表地点
避難困難	避難対象地域	避難路	通行不可	

避難路…道路ネットワーク上において、避難目標地点まで到達可能だった道順







【解析条件】
避難方法：徒歩
避難開始時間：5分
橋梁：通行不可



資料3-3：避難困難地域図

【正津川2・出戸川1】

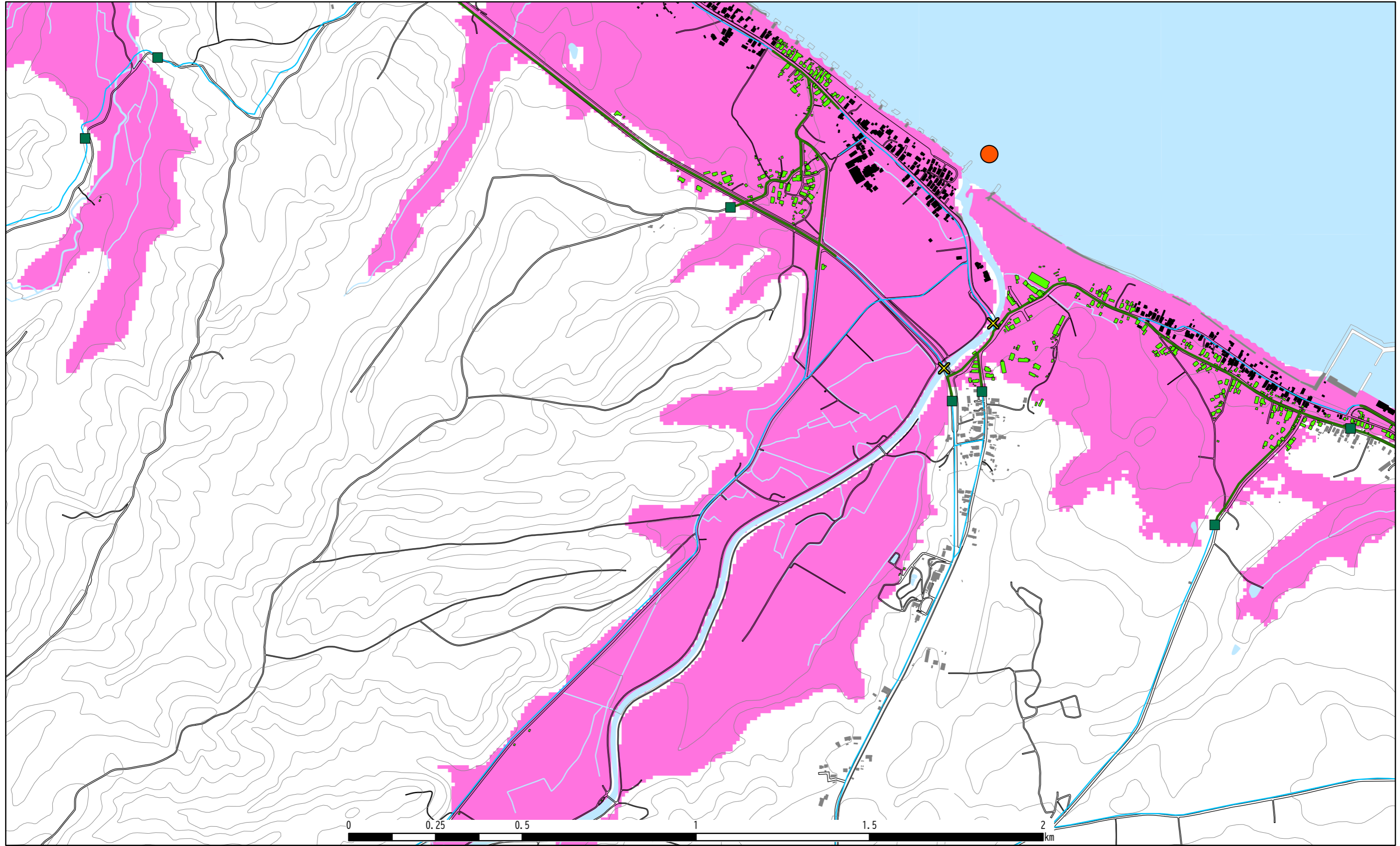
※本計画では、避難困難と判定された建築物の周辺一帯を避難困難地域とする。

凡例					
	避難可能		避難対象地域外		避難目標地点
	避難困難		避難対象地域		道路ネットワーク
					通行不可
					避難路
					代表地点

【解析条件】
避難方法：徒歩
避難開始時間：5分
橋梁：通行不可



避難路…道路ネットワーク上において、避難目標地点まで到達可能だった道順






資料3-3：避難困難地域図

【出戸川2・関根1】

※本計画では、避難困難と判定された建築物の周辺一帯を避難困難地域とする。

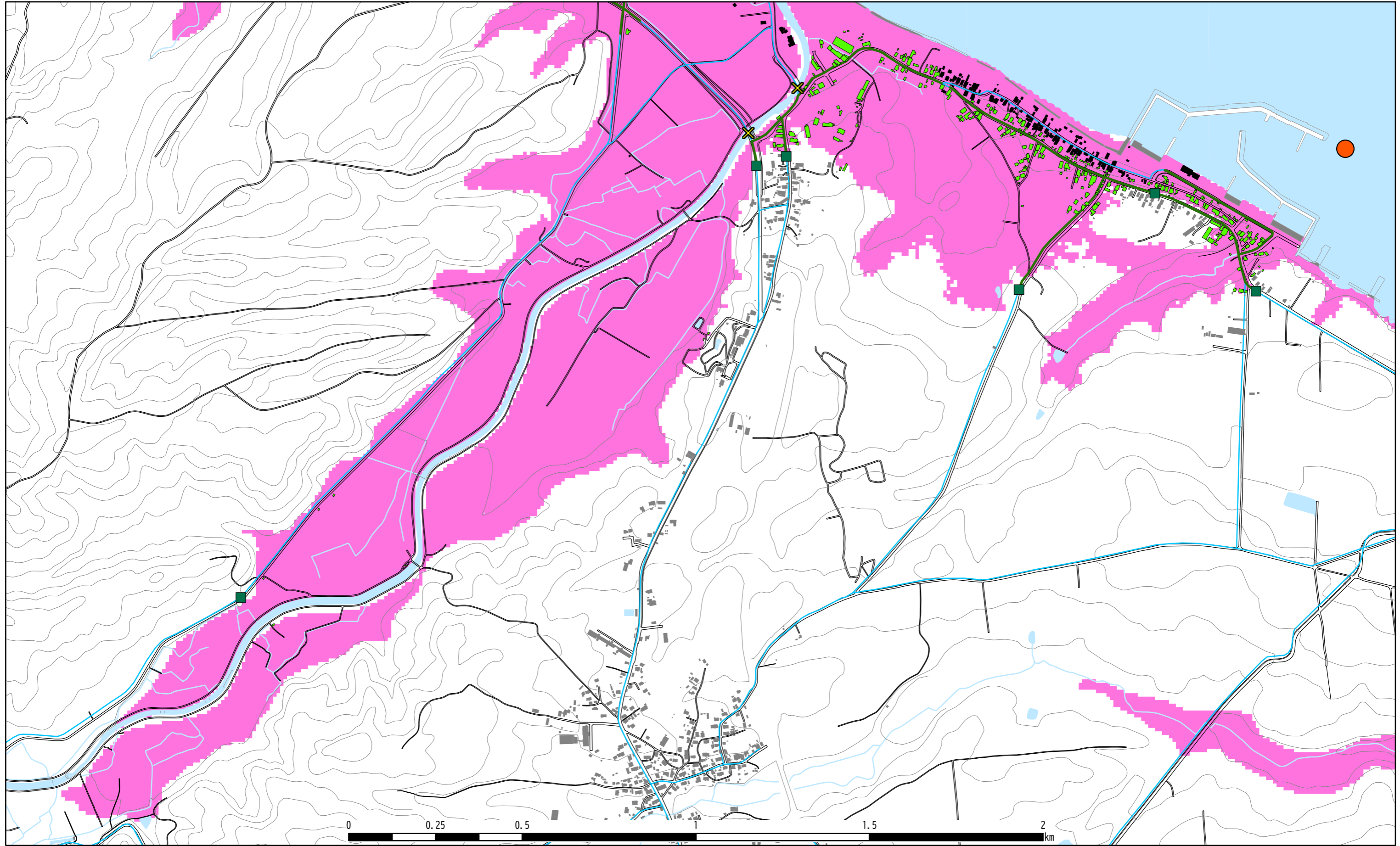
凡例

 避難可能	 避難対象地域外	 避難目標地点	 道路ネットワーク	 代表地点
 避難困難	 避難対象地域	避難路	 通行不可	

【解析条件】
避難方法：徒歩
避難開始時間：5分
橋梁：通行不可










避難路…道路ネットワーク上において、避難目標地点まで到達可能だった道順



資料3-3：避難困難地域図

【出戸川3・関根2】

※本計画では、避難困難と判定された建築物の周辺一帯を避難困難地域とする。

凡例					
	避難可能		避難対象地域外		避難目標地点
	避難困難		避難対象地域		道路ネットワーク
					通行不可
					避難路
					代表地点

【解析条件】
避難方法：徒歩
避難開始時間：5分
橋梁：通行不可



避難路…道路ネットワーク上において、避難目標地点まで到達可能だった道順

