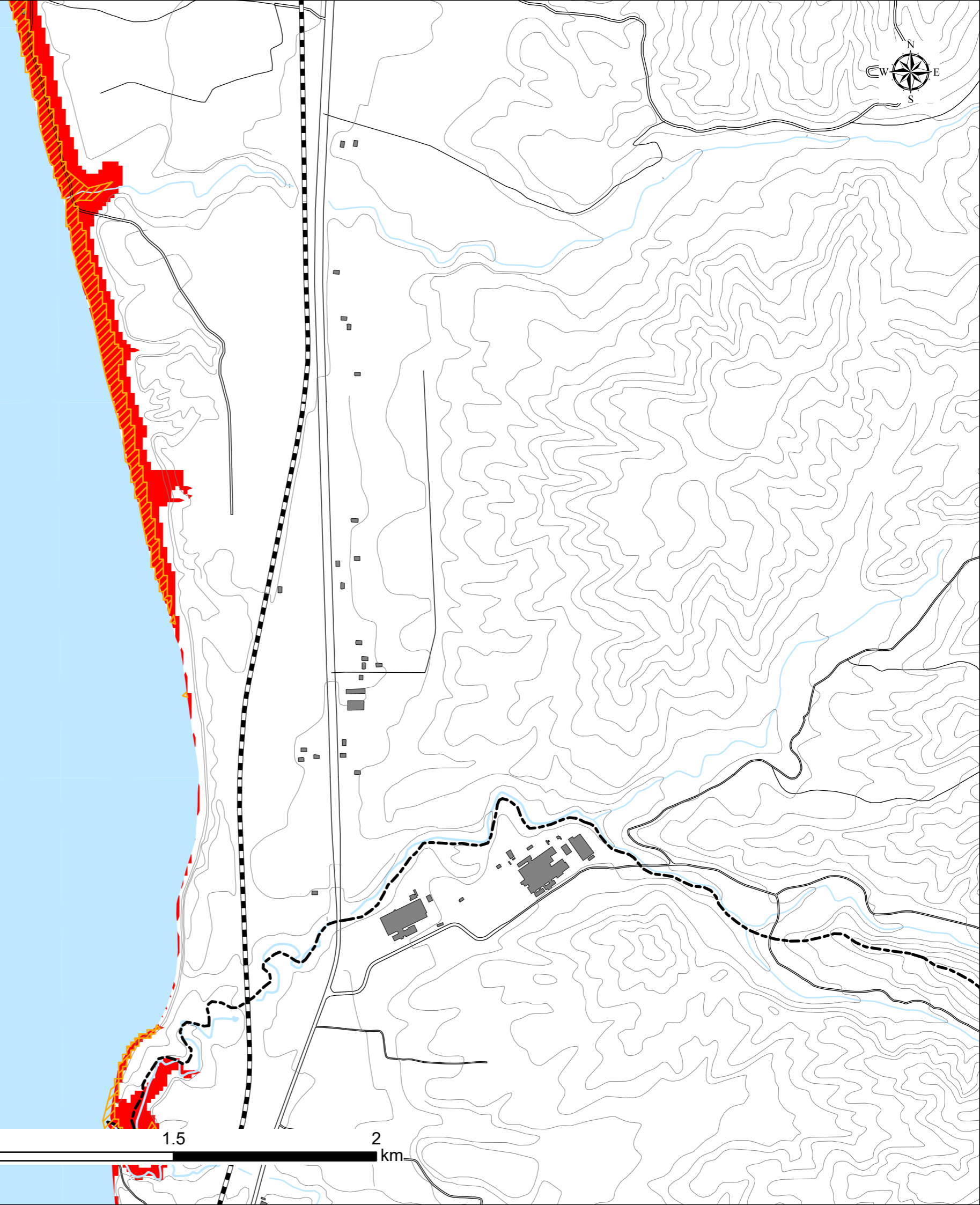
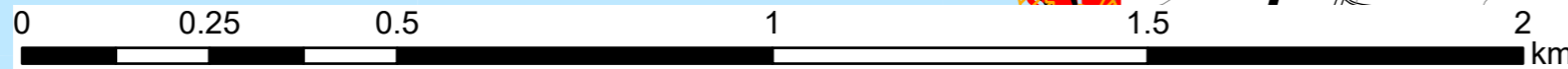


資料 1 : モデル別浸水想定区域図  
【浜奥内1】



**凡例**

- 代表地点
- ▨ NC4\_L1
- NC4\_L2
- NC20\_NC21

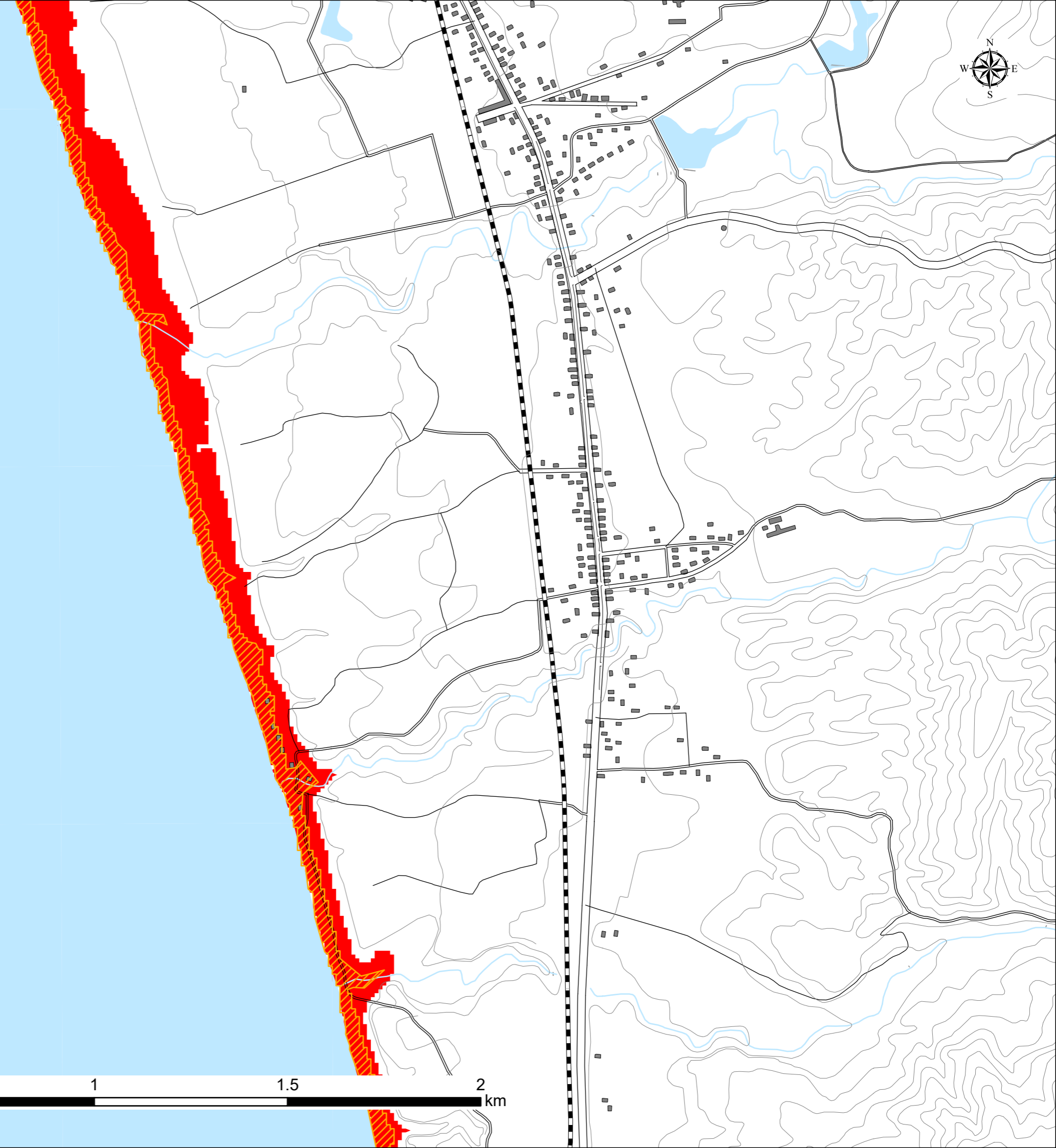
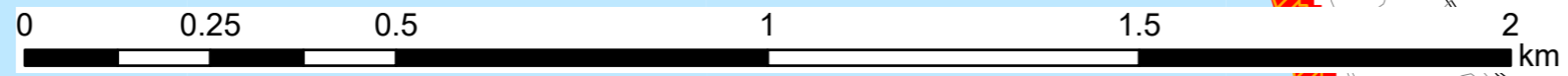


資料 1 : モデル別浸水想定区域図  
【浜奥内2】



**凡例**

- 代表地点
- ▨ NC4\_L1
- NC4\_L2
- NC20\_NC21

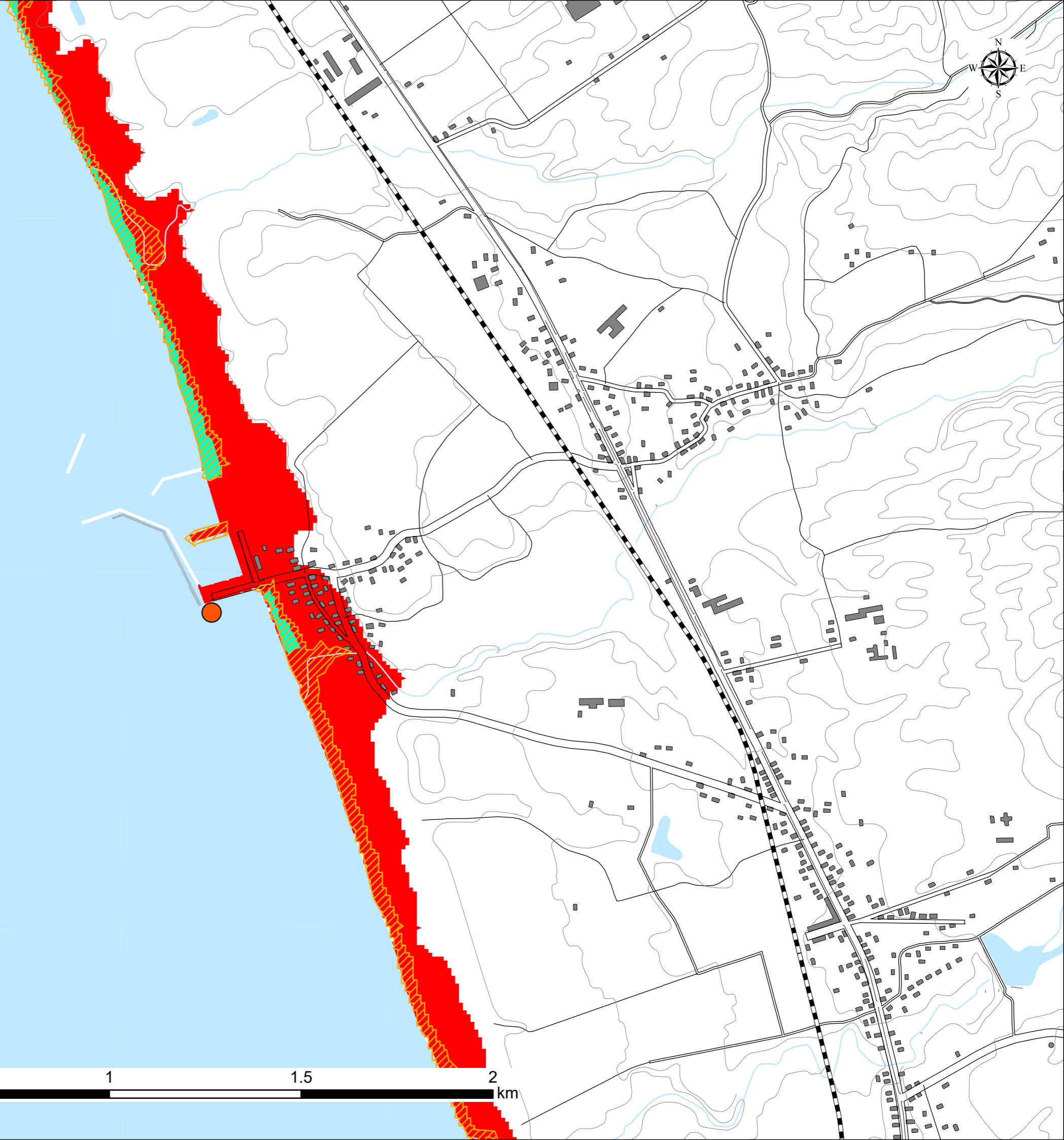



資料 1 : モデル別浸水想定区域図  
【浜奥内3】



**凡例**

- 代表地点
- ▨ NC4\_L1
- NC4\_L2
- NC20\_NC21



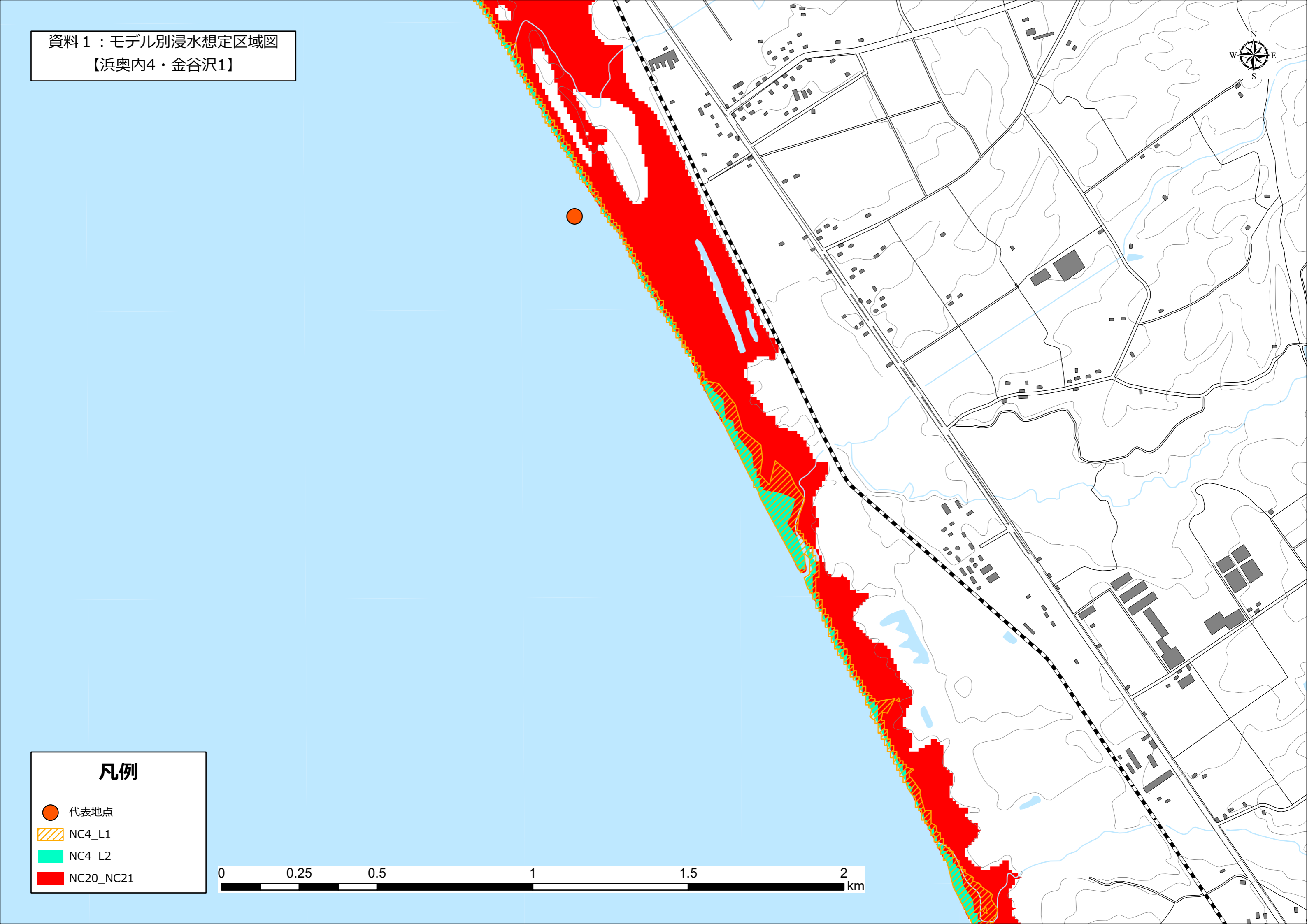



資料 1 : モデル別浸水想定区域図  
【浜奥内4・金谷沢1】



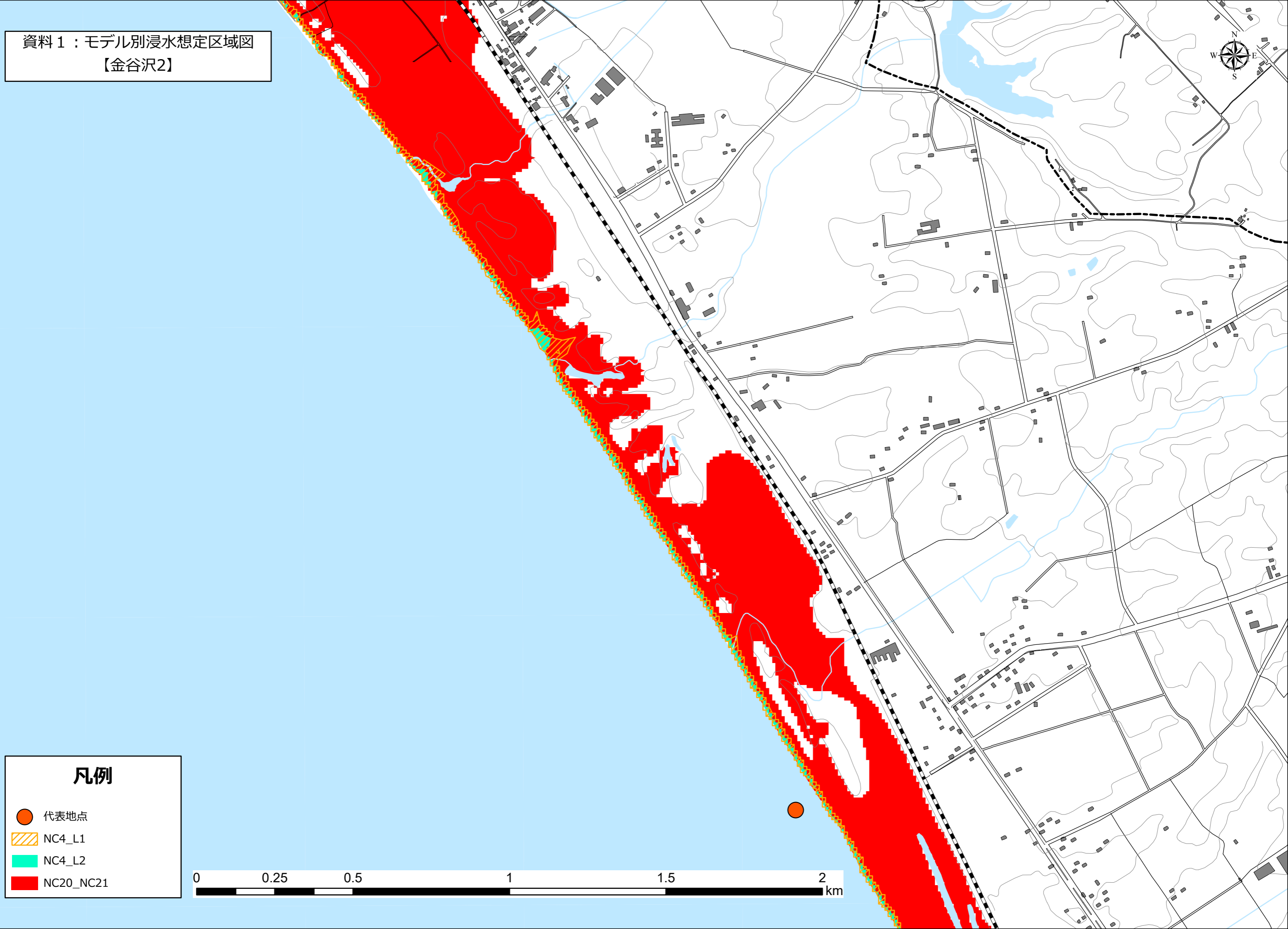
**凡例**

- 代表地点
- ▨ NC4\_L1
- NC4\_L2
- NC20\_NC21



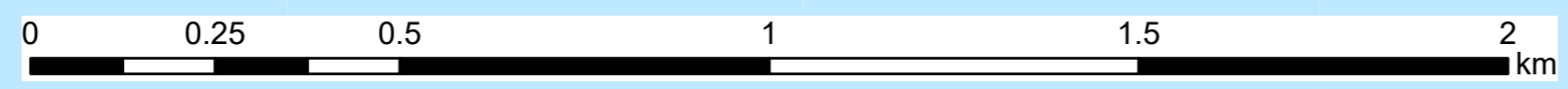


資料 1 : モデル別浸水想定区域図  
【金谷沢2】

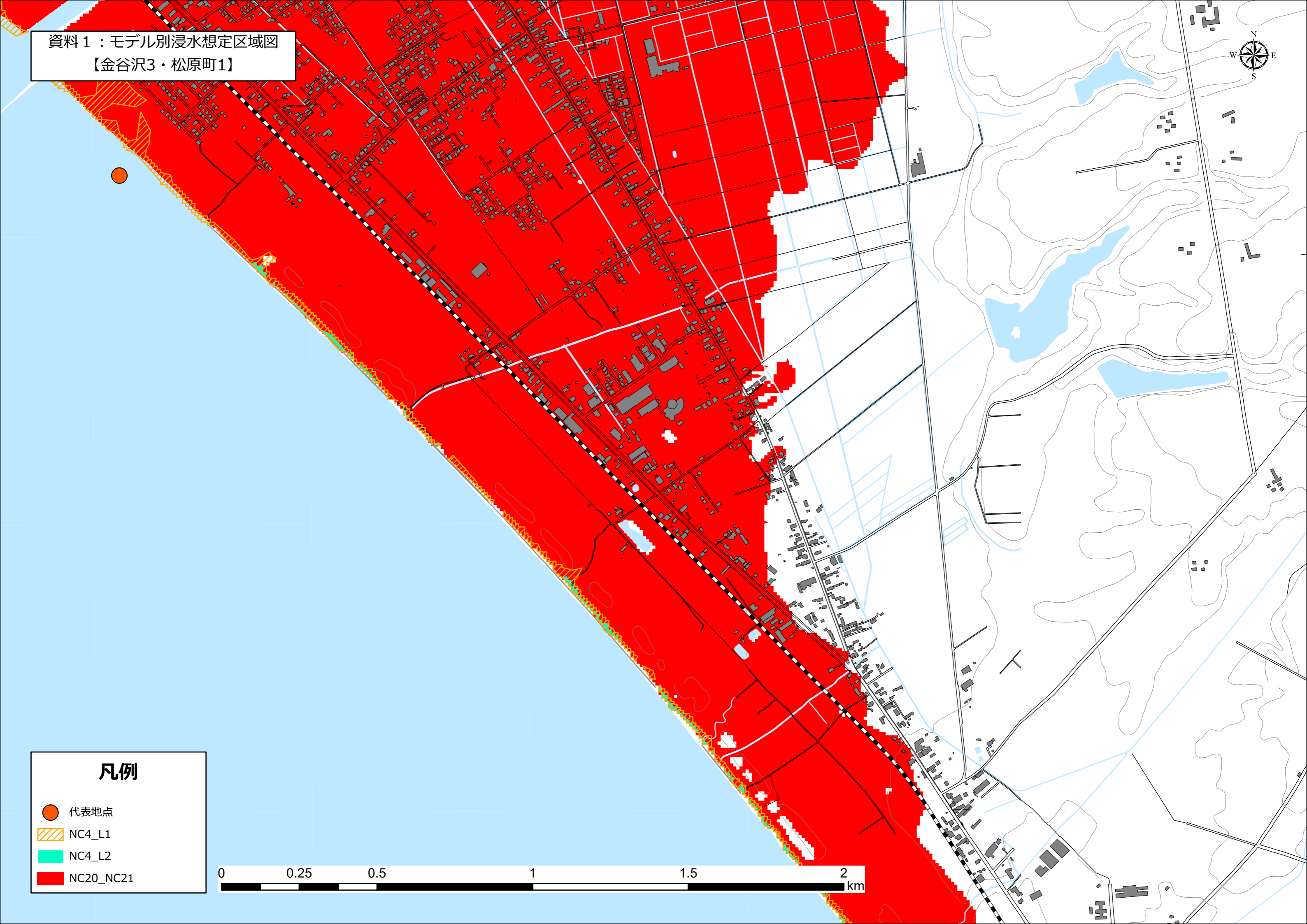


凡例

- 代表地点
- ▨ NC4\_L1
- NC4\_L2
- NC20\_NC21

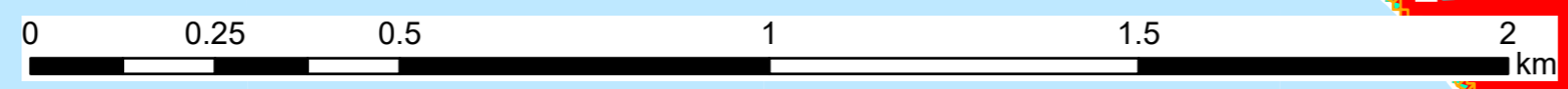


資料 1 : モデル別浸水想定区域図  
【金谷沢3・松原町1】



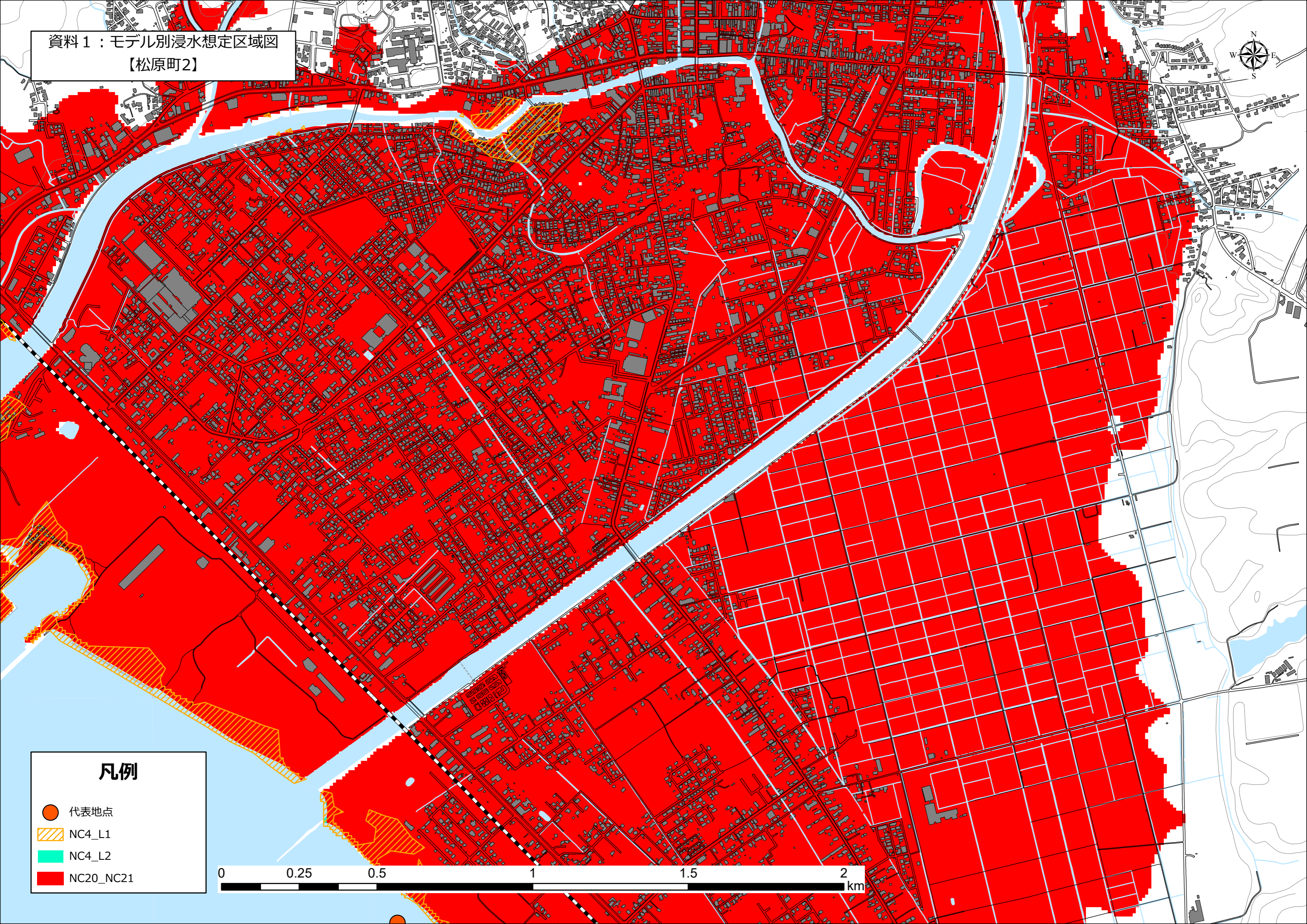
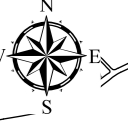
凡例

- 代表地点
- ▨ NC4\_L1
- NC4\_L2
- NC20\_NC21





資料1：モデル別浸水想定区域図  
【松原町2】



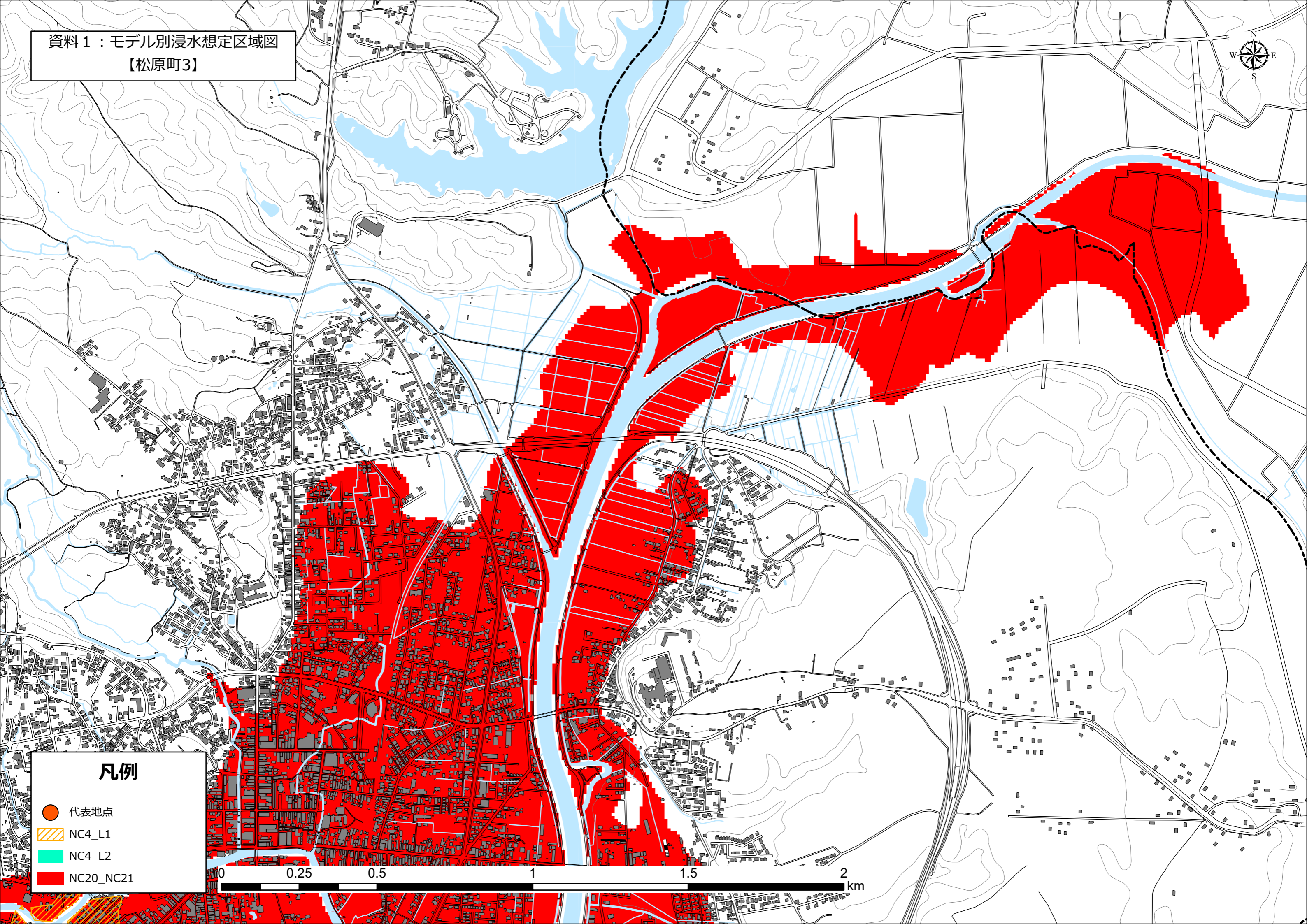
凡例

- 代表地点
- ▨ NC4\_L1
- NC4\_L2
- NC20\_NC21





資料1：モデル別浸水想定区域図  
【松原町3】



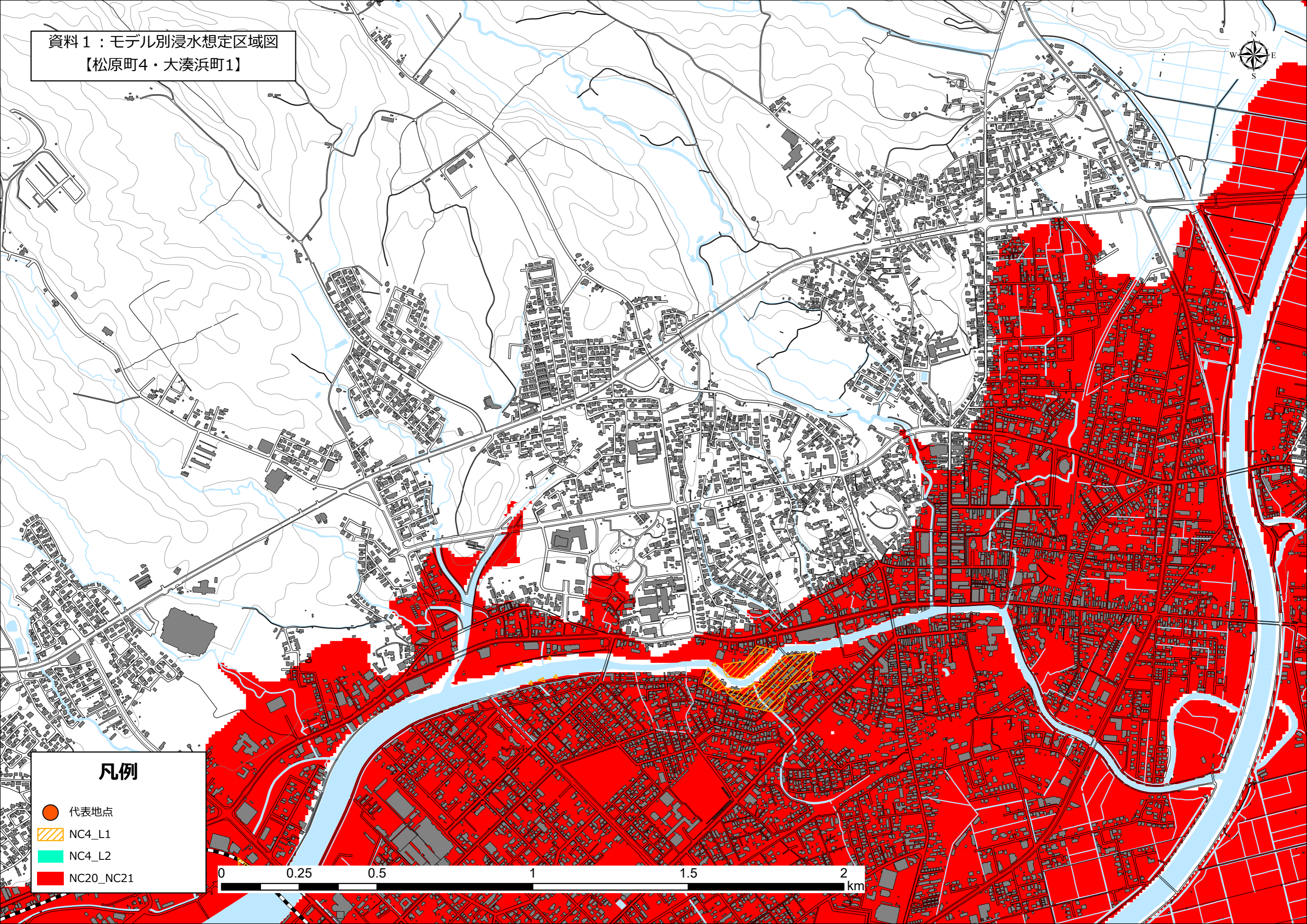
凡例

- 代表地点
- ▨ NC4\_L1
- NC4\_L2
- NC20\_NC21





資料1：モデル別浸水想定区域図  
【松原町4・大湊浜町1】



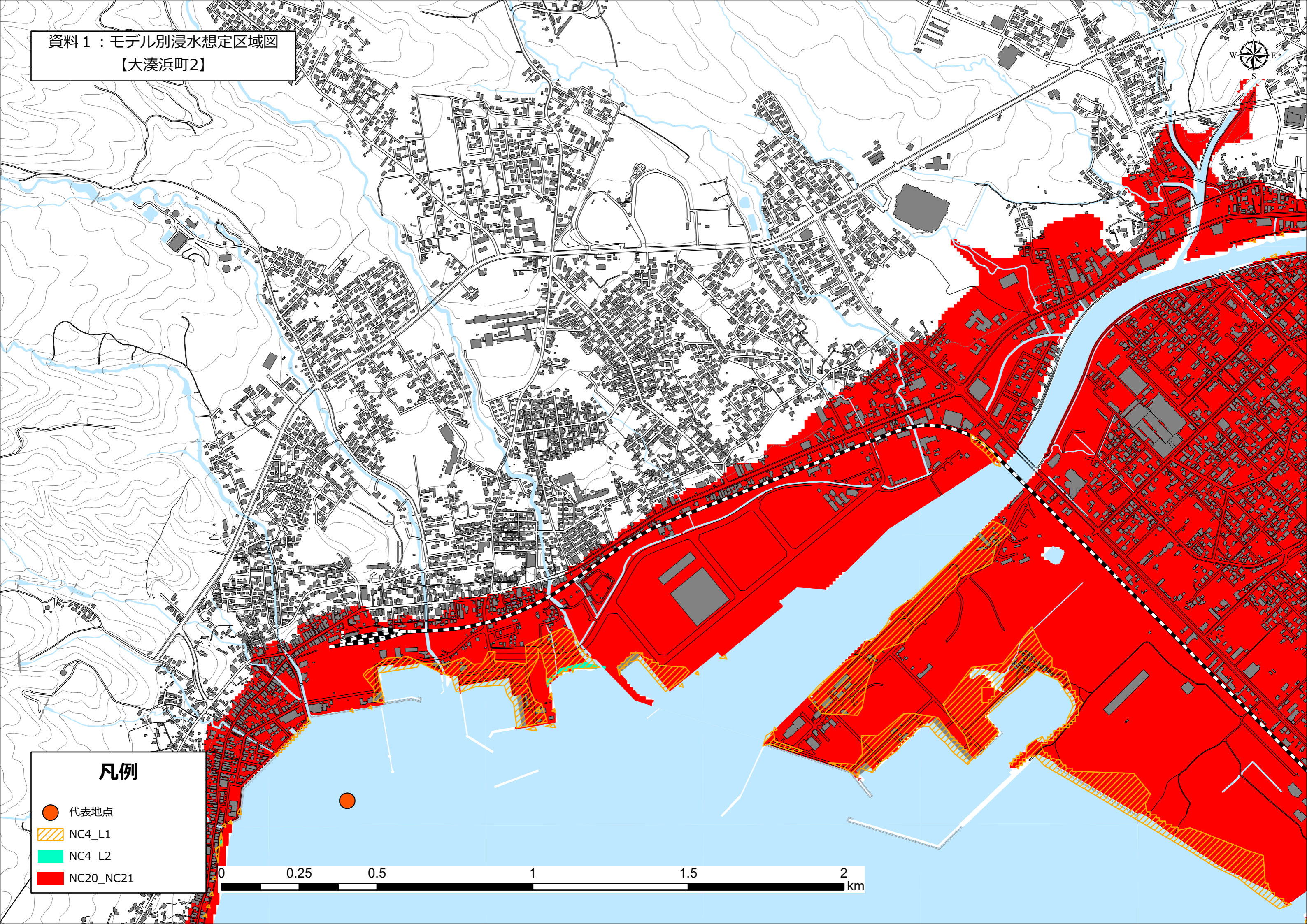
凡例

- 代表地点
- ▨ NC4\_L1
- NC4\_L2
- NC20\_NC21

0 0.25 0.5 1 1.5 2 km

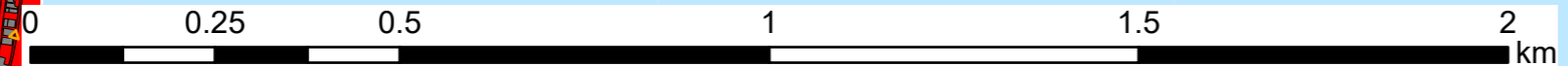


資料1：モデル別浸水想定区域図  
【大湊浜町2】



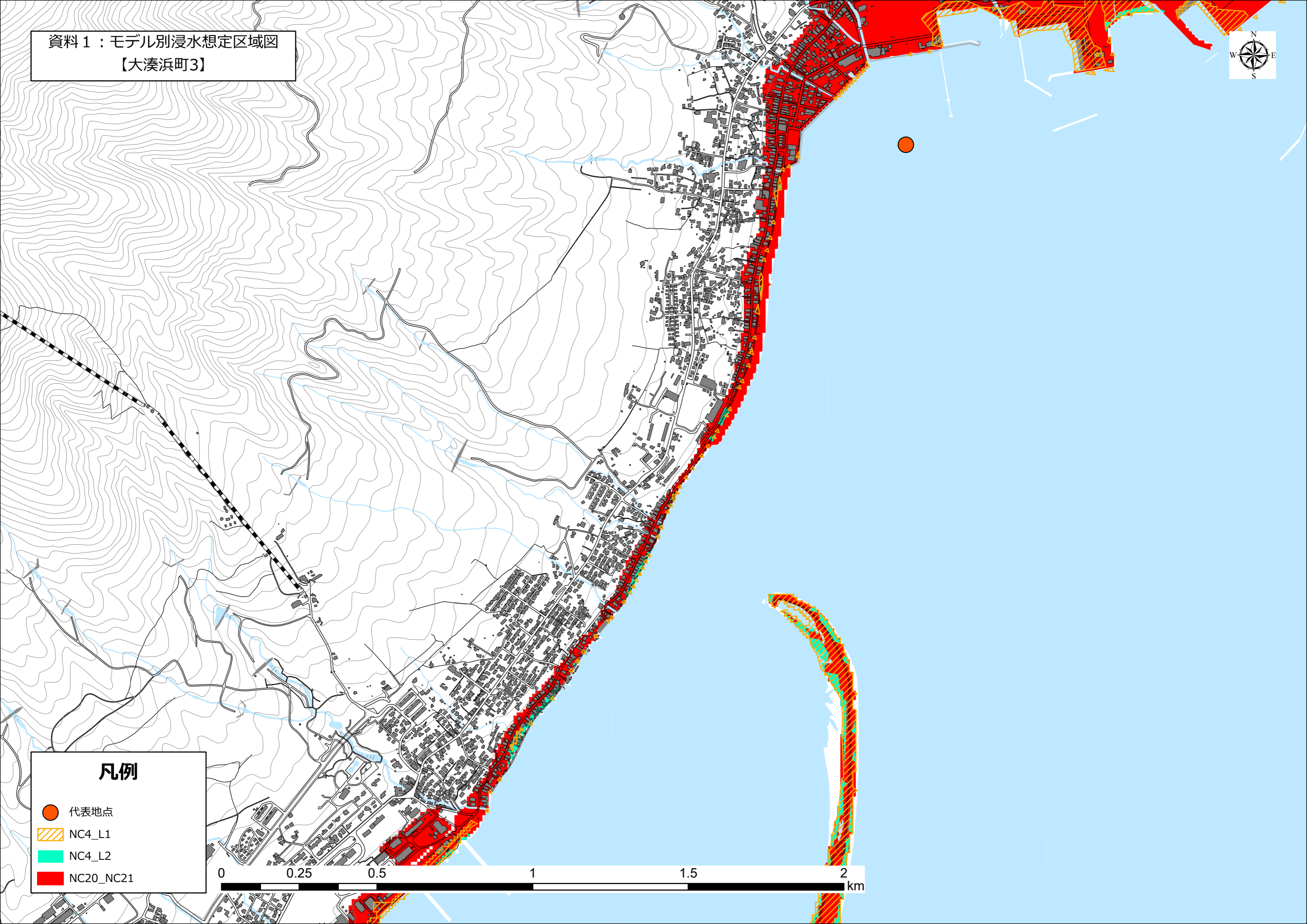
凡例

- 代表地点
- ▨ NC4\_L1
- ▨ NC4\_L2
- NC20\_NC21





資料1：モデル別浸水想定区域図  
【大湊浜町3】



凡例

- 代表地点
- ▨ NC4\_L1
- NC4\_L2
- NC20\_NC21

0 0.25 0.5 1 1.5 2 km

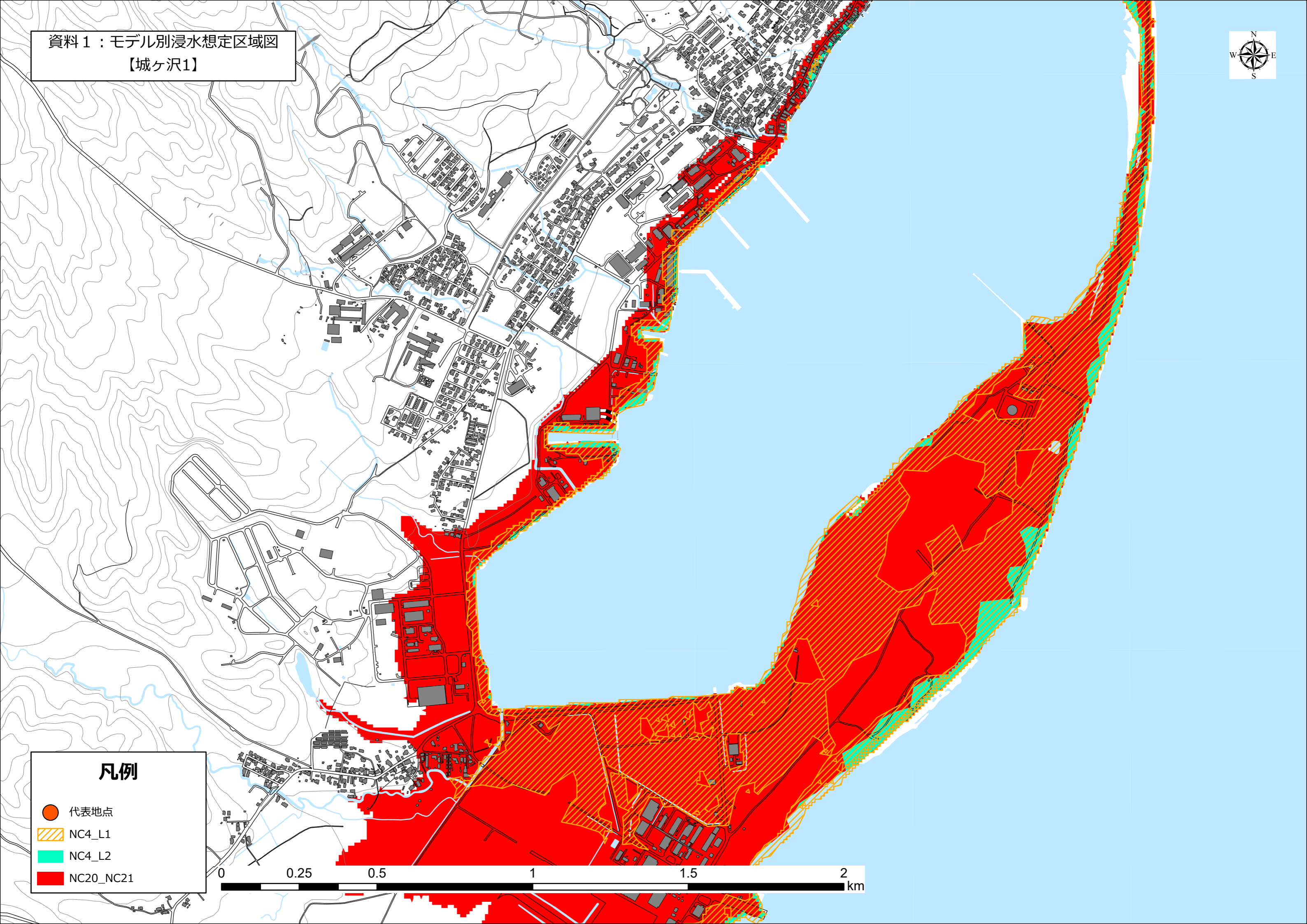


資料1：モデル別浸水想定区域図  
【城ヶ沢1】

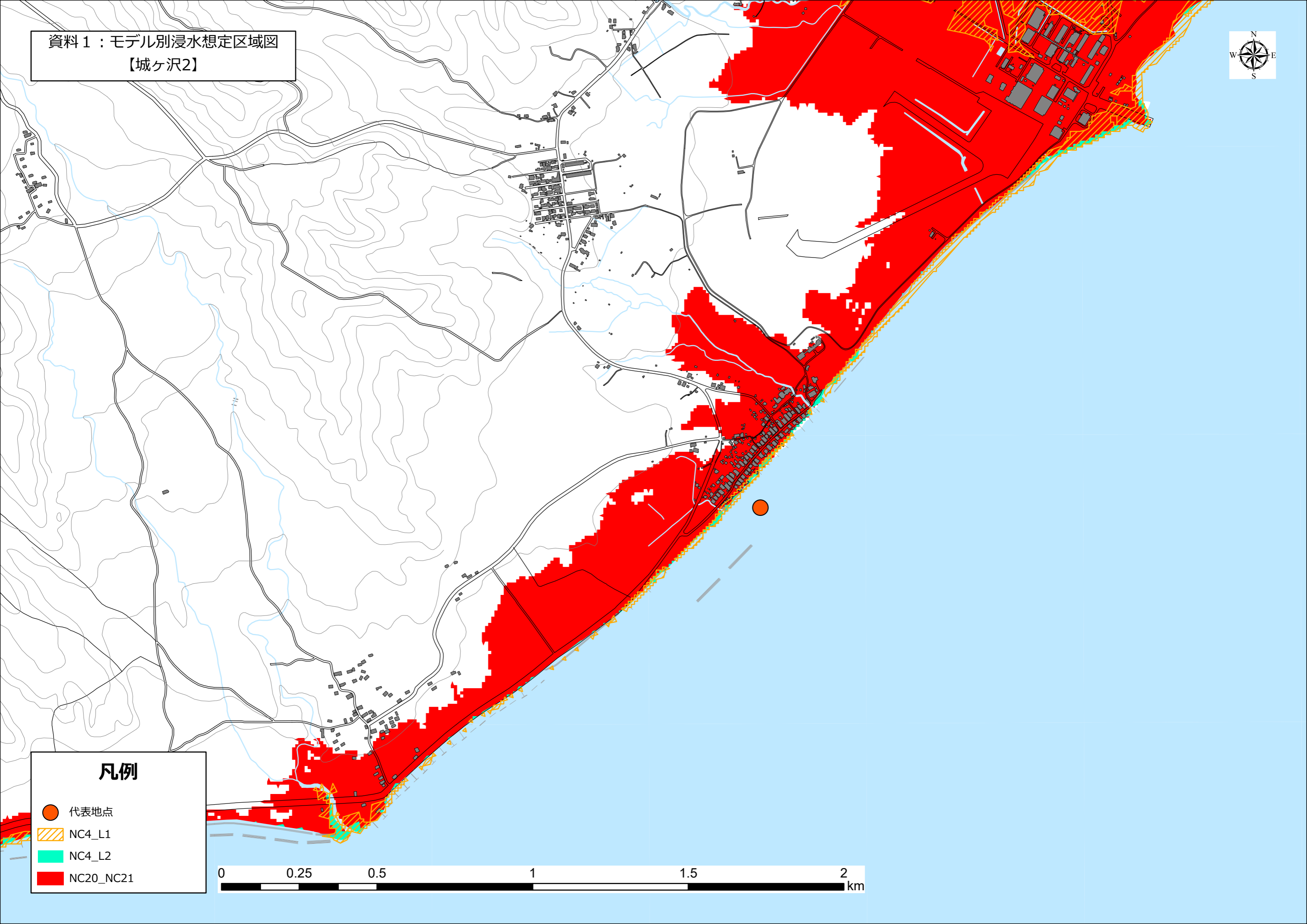


**凡例**

- 代表地点
- ▨ NC4\_L1
- ▨ NC4\_L2
- NC20\_NC21



資料1：モデル別浸水想定区域図  
【城ヶ沢2】



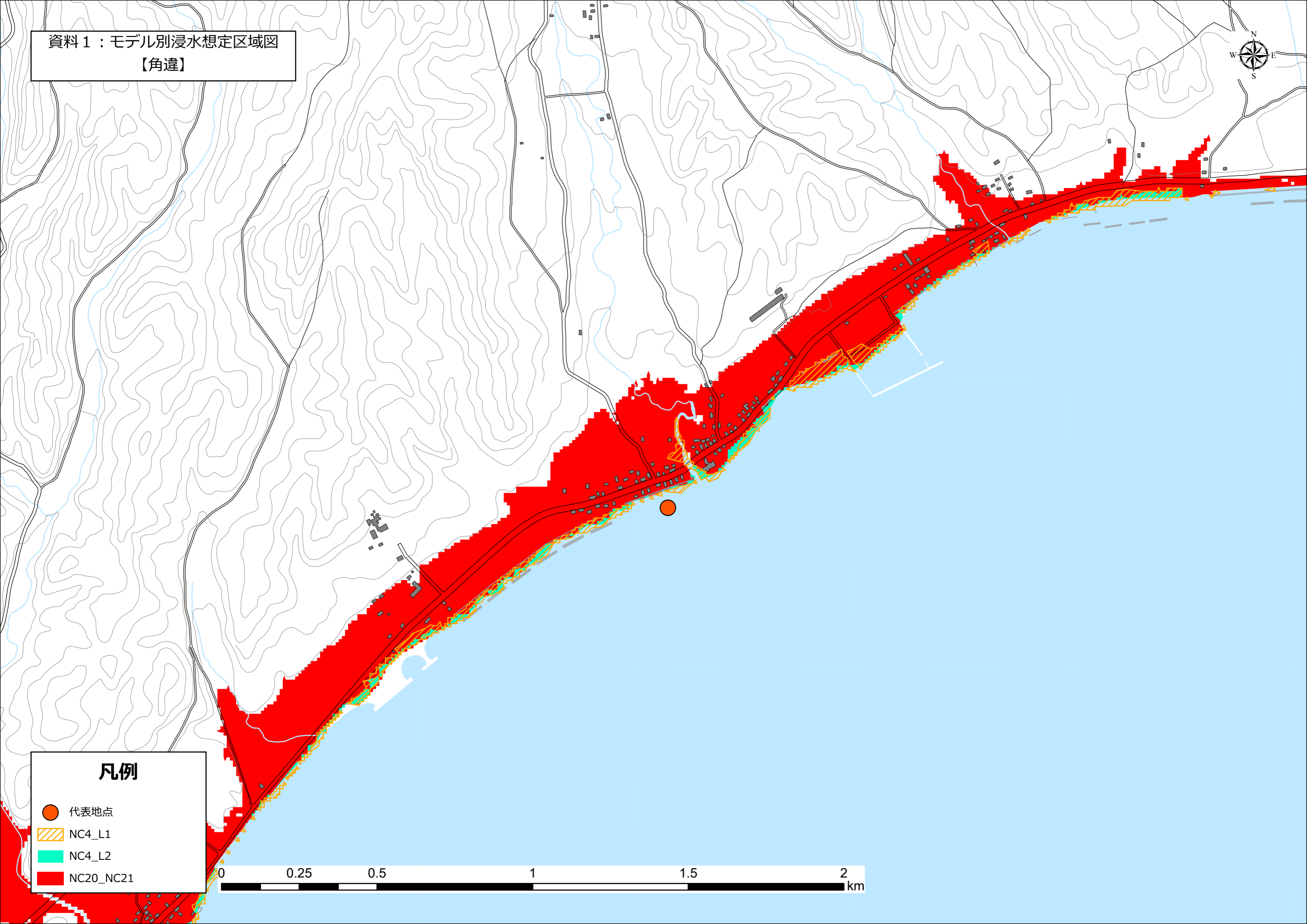
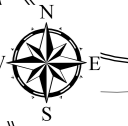
凡例

- 代表地点
- ▨ NC4\_L1
- NC4\_L2
- NC20\_NC21

0 0.25 0.5 1 1.5 2 km

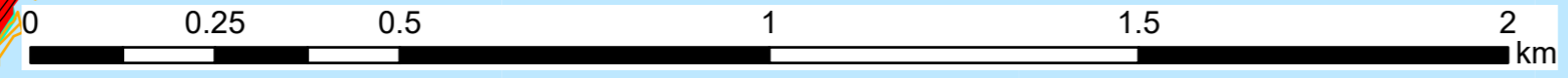


資料1：モデル別浸水想定区域図  
【角違】

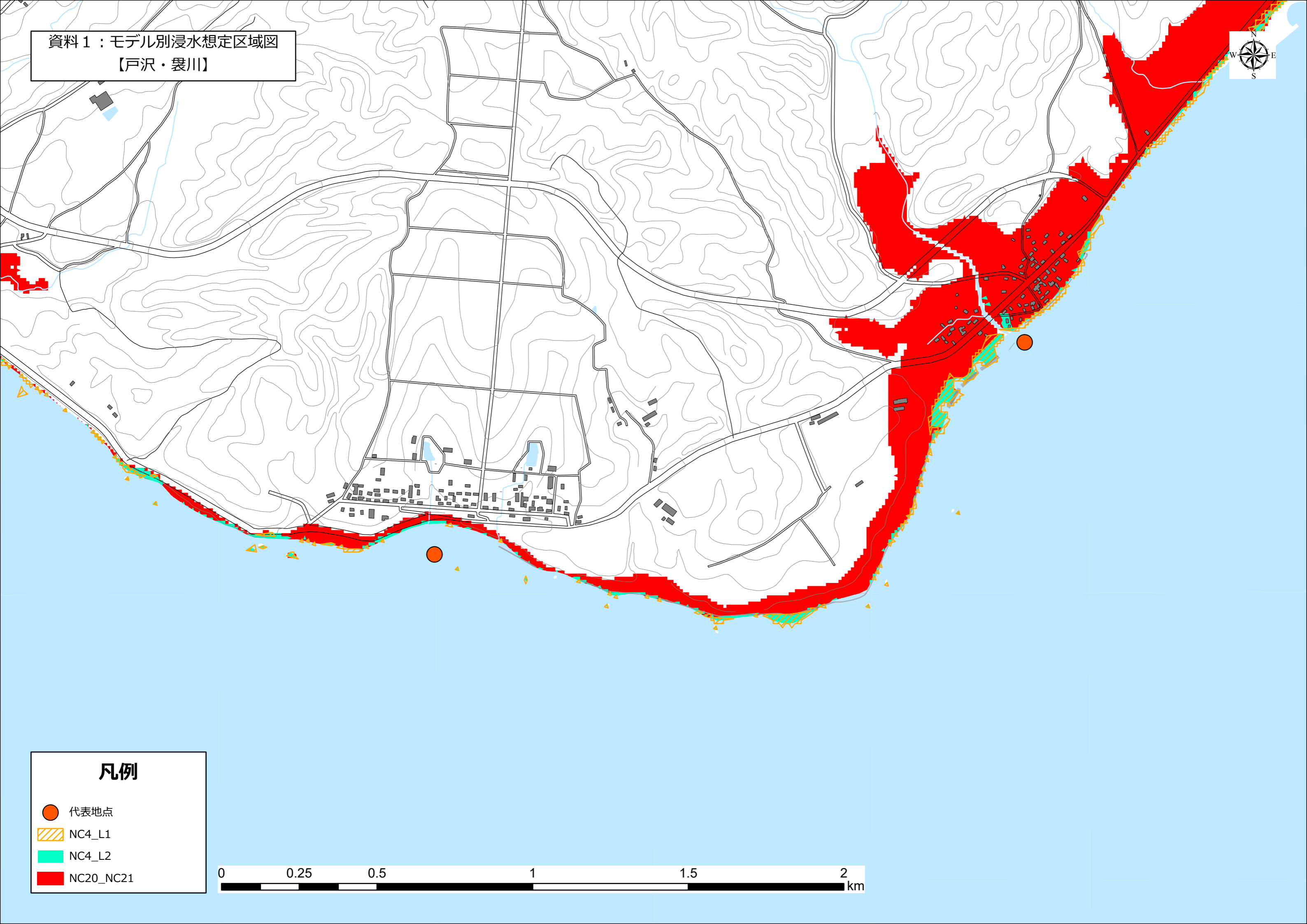


凡例

- 代表地点
- ▨ NC4\_L1
- NC4\_L2
- NC20\_NC21

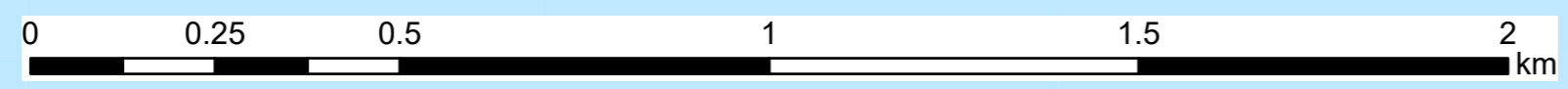


資料1：モデル別浸水想定区域図  
【戸沢・袈川】



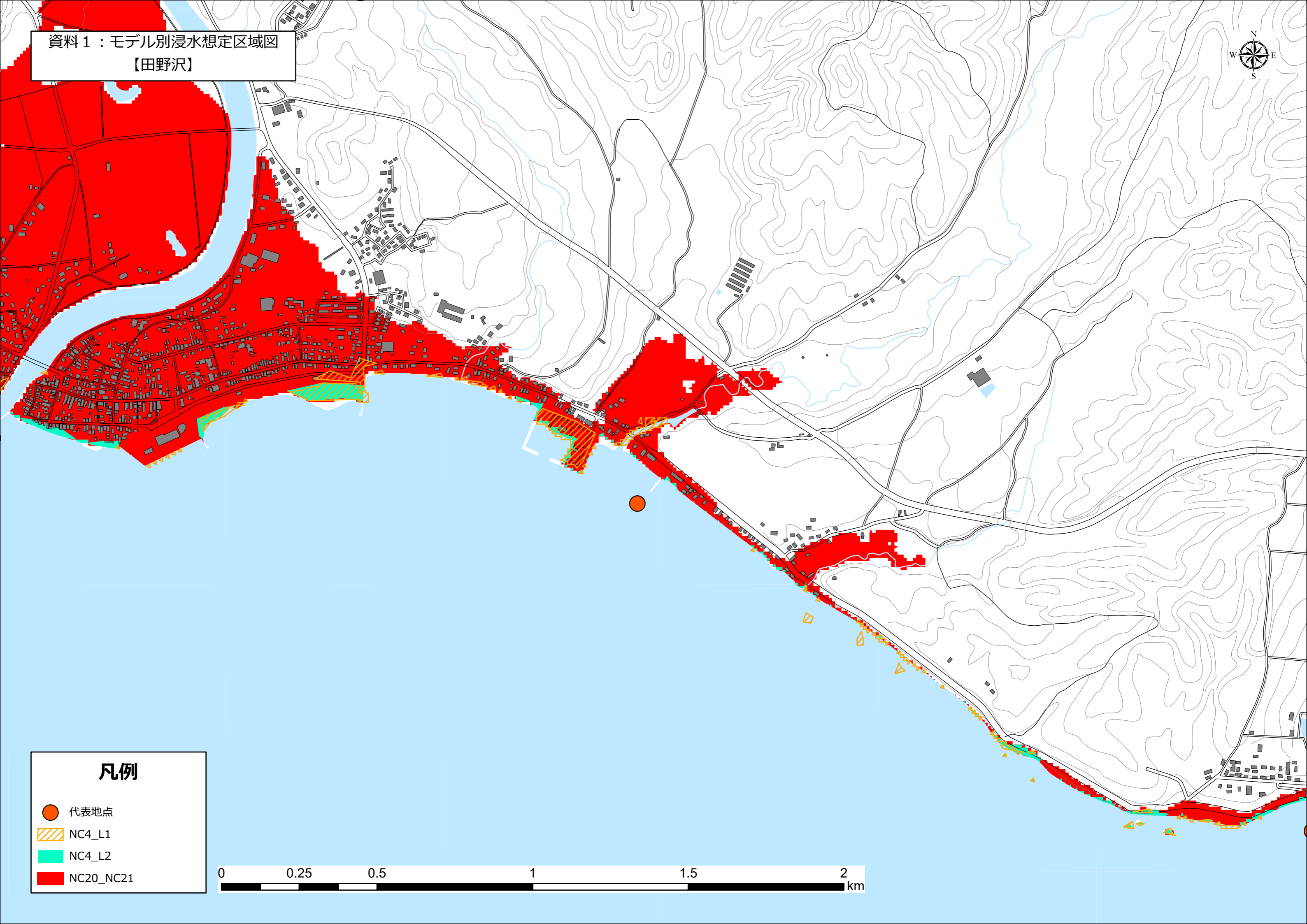
凡例

- 代表地点
- ▨ NC4\_L1
- ▨ NC4\_L2
- NC20\_NC21



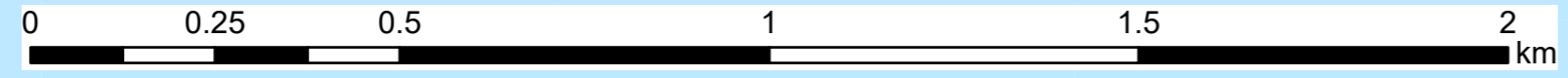


資料 1 : モデル別浸水想定区域図  
【田野沢】



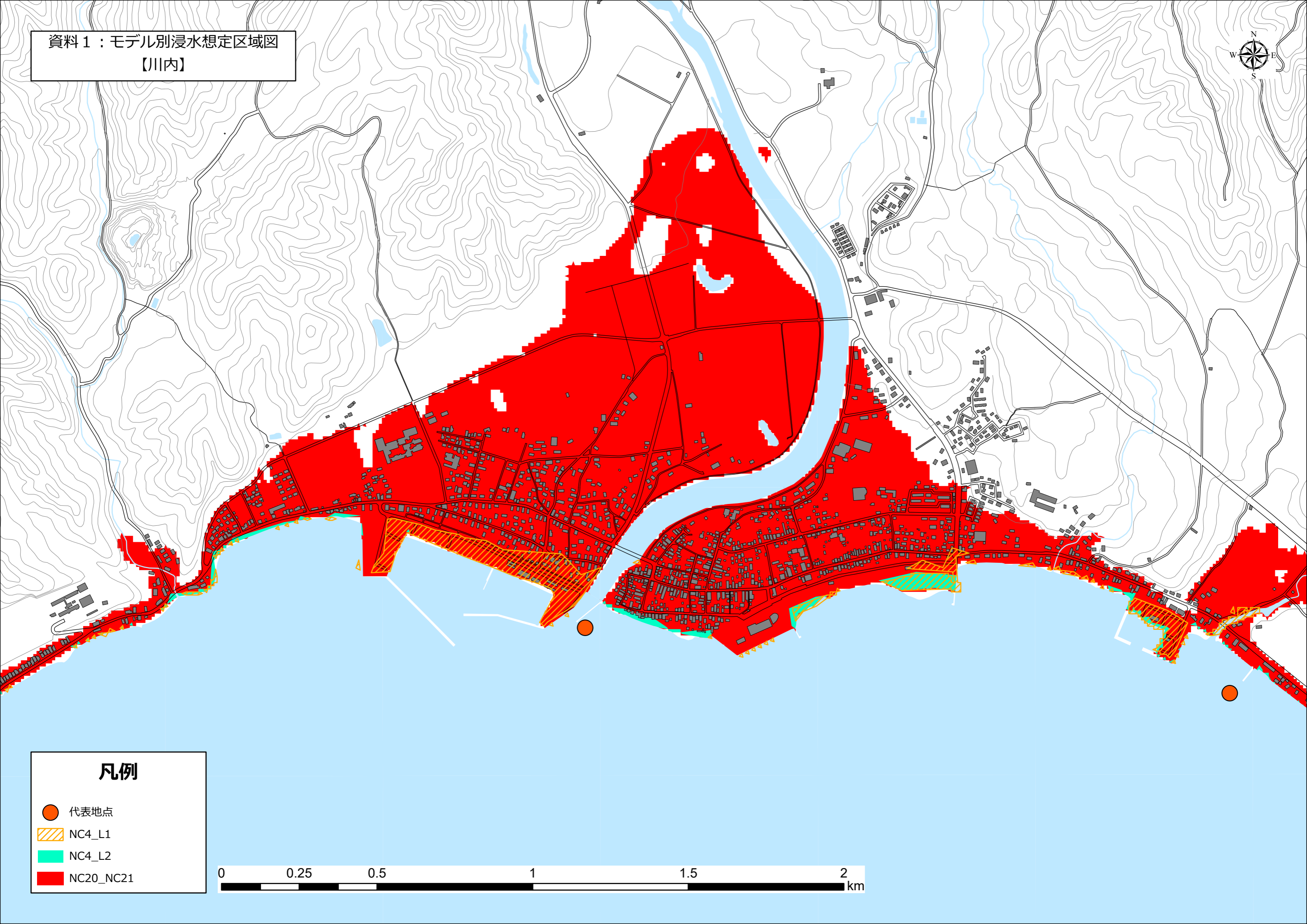
凡例

- 代表地点
- ▨ NC4\_L1
- NC4\_L2
- NC20\_NC21



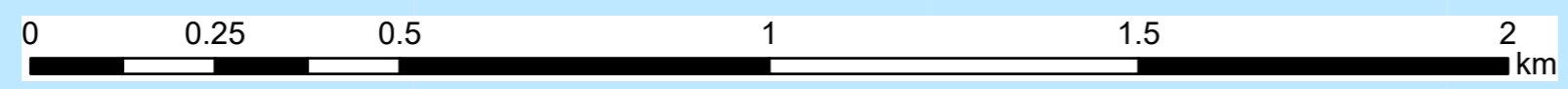


資料1：モデル別浸水想定区域図  
【川内】



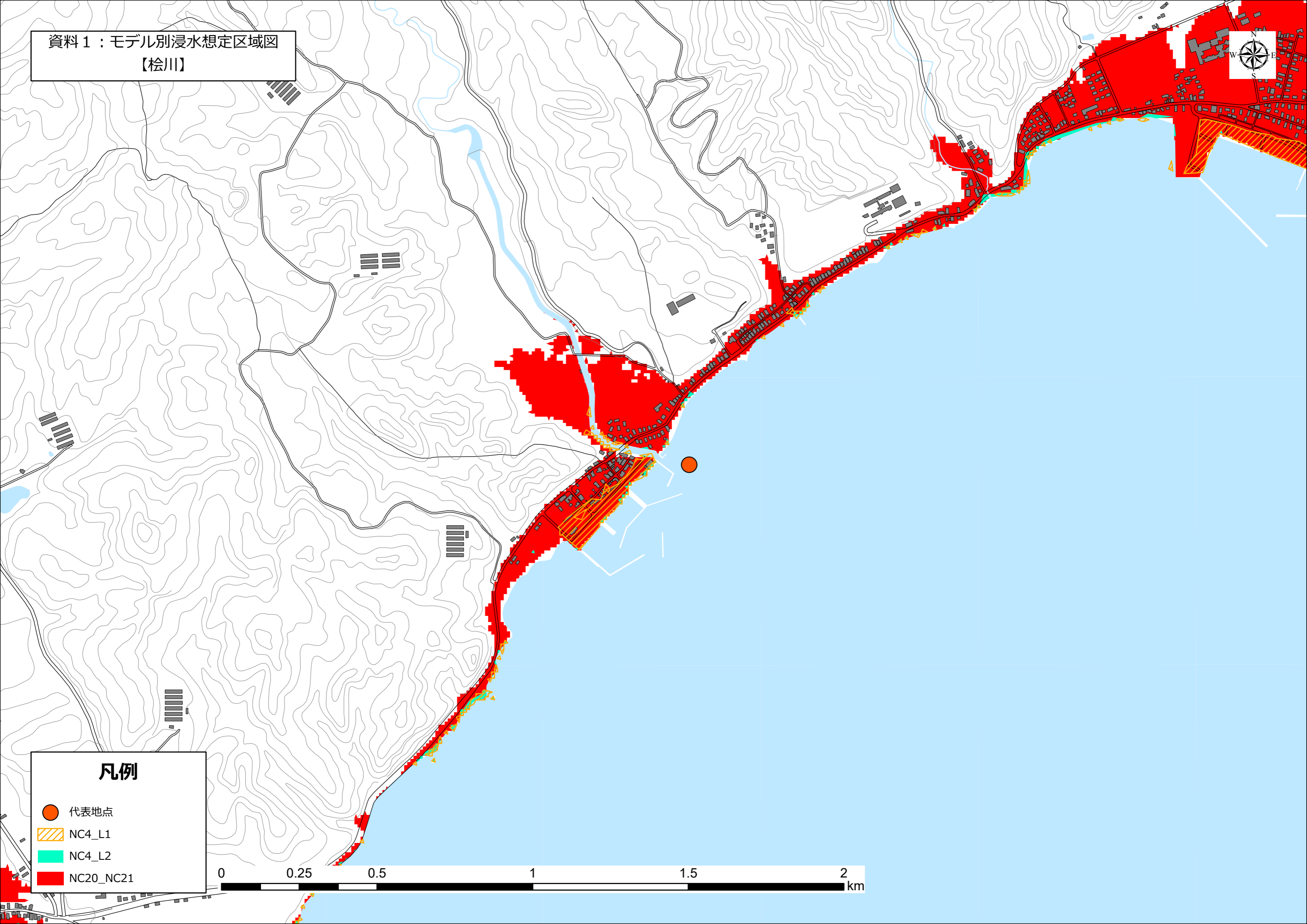
凡例

- 代表地点
- ▨ NC4\_L1
- NC4\_L2
- NC20\_NC21





資料1：モデル別浸水想定区域図  
【桧川】



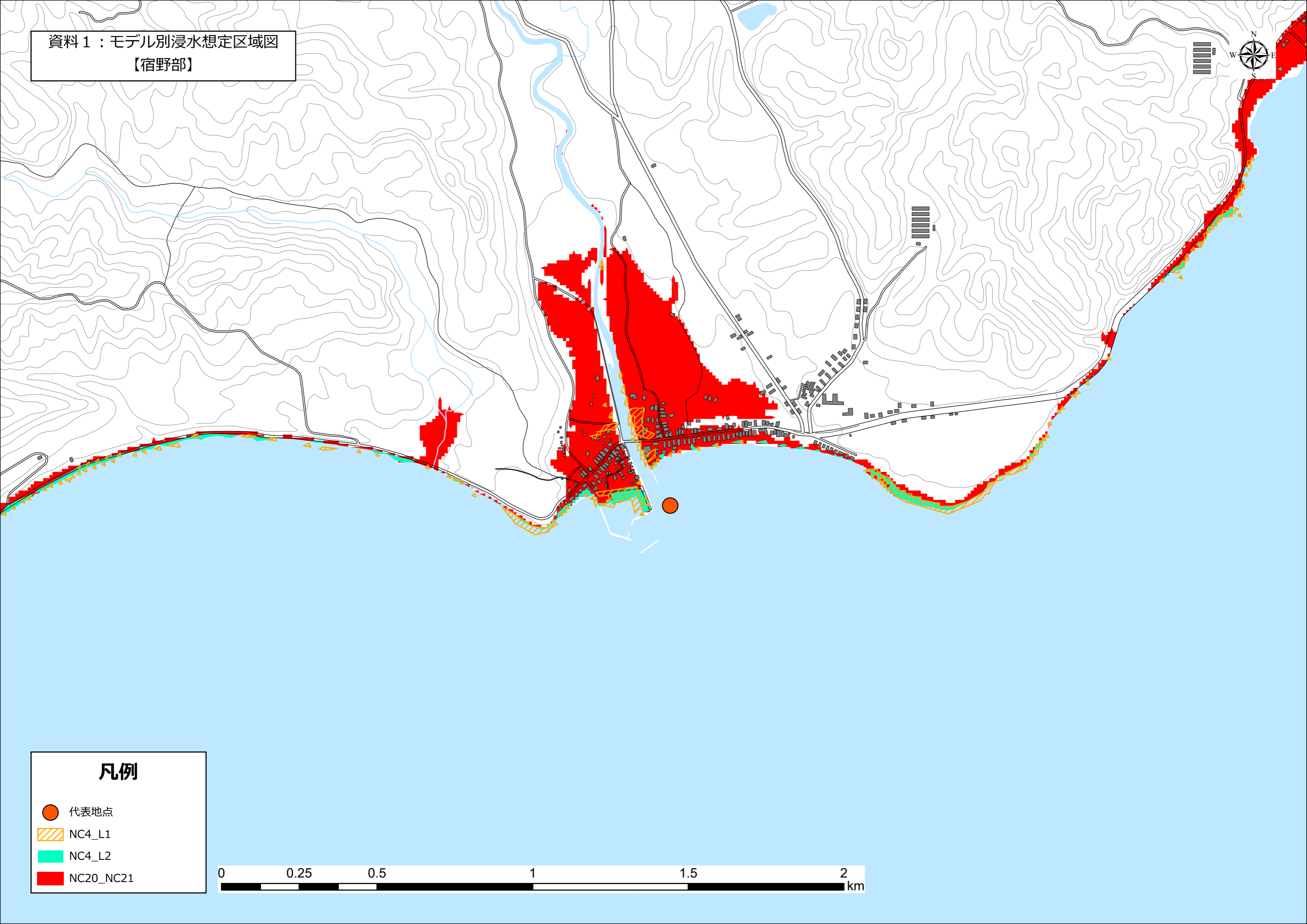
凡例

- 代表地点
- ▨ NC4\_L1
- NC4\_L2
- NC20\_NC21

0 0.25 0.5 1 1.5 2 km

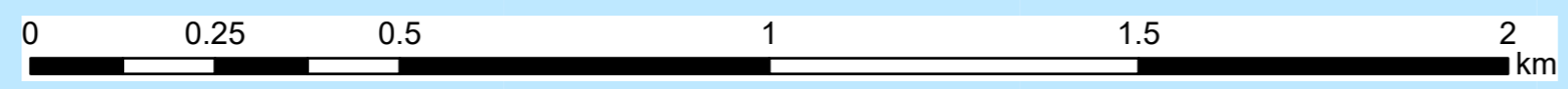


資料 1 : モデル別浸水想定区域図  
【宿野部】



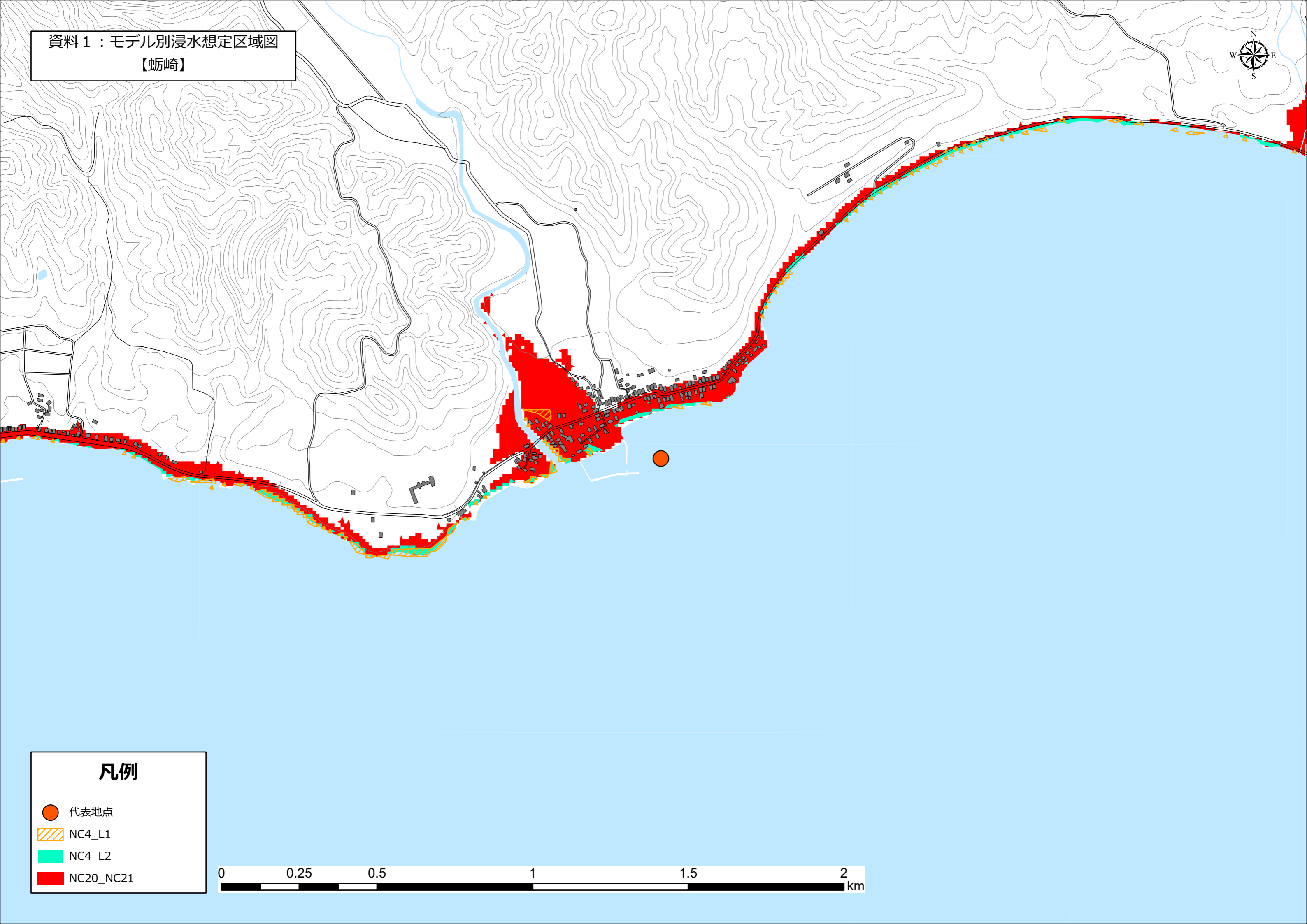
凡例

- 代表地点
- ▨ NC4\_L1
- NC4\_L2
- NC20\_NC21



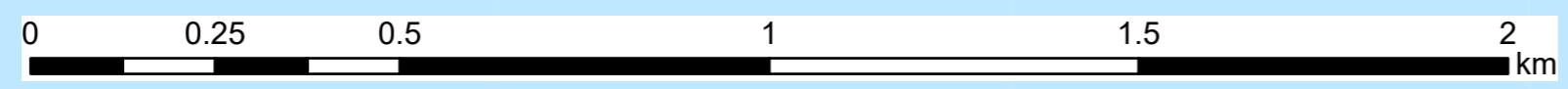


資料 1 : モデル別浸水想定区域図  
【蛸崎】



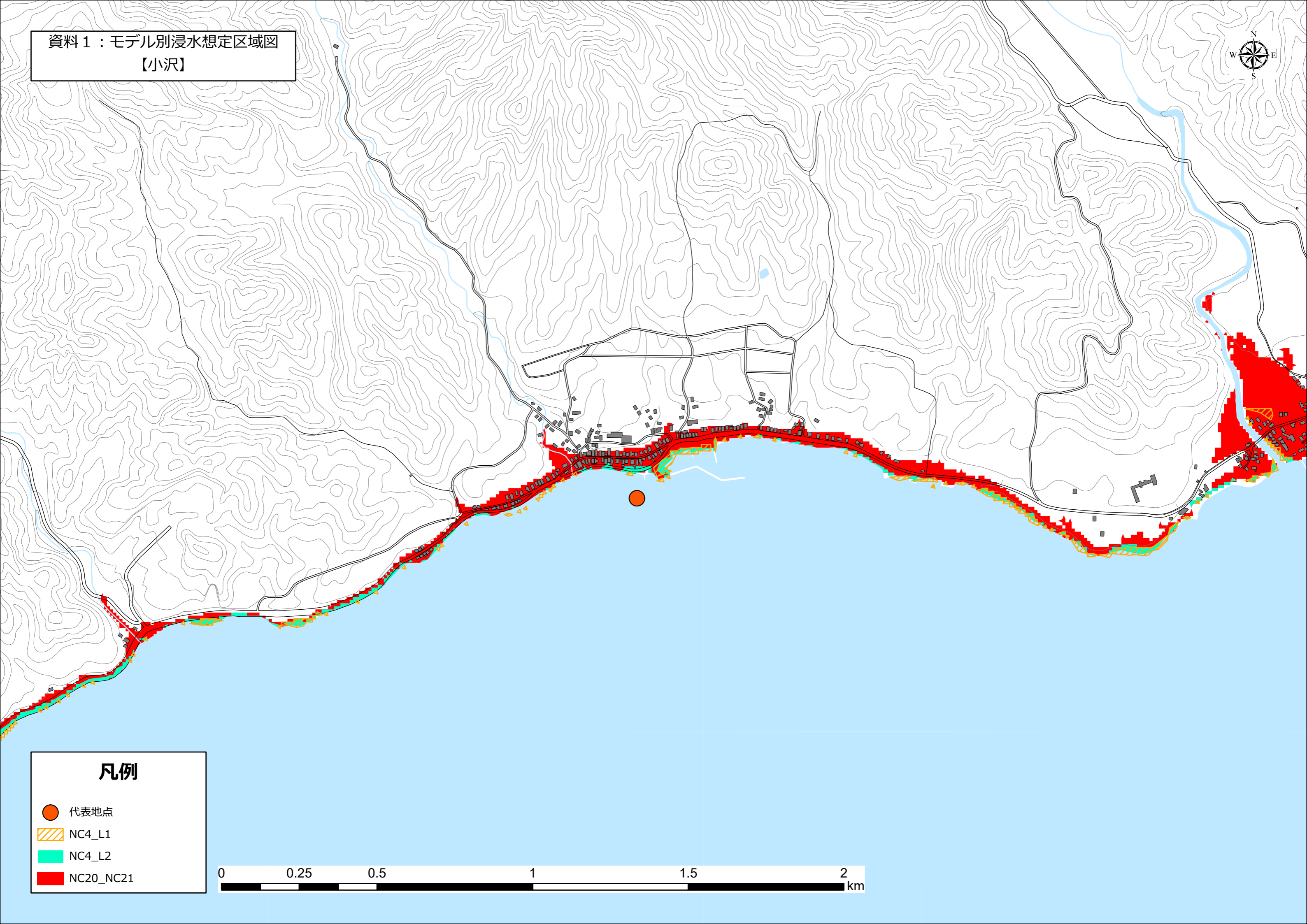
凡例

- 代表地点
- ▨ NC4\_L1
- NC4\_L2
- NC20\_NC21



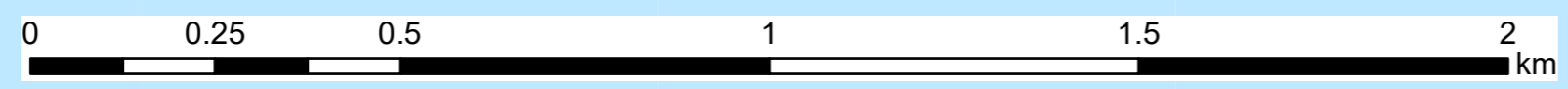


資料1：モデル別浸水想定区域図  
【小沢】



凡例

- 代表地点
- ▨ NC4\_L1
- NC4\_L2
- NC20\_NC21



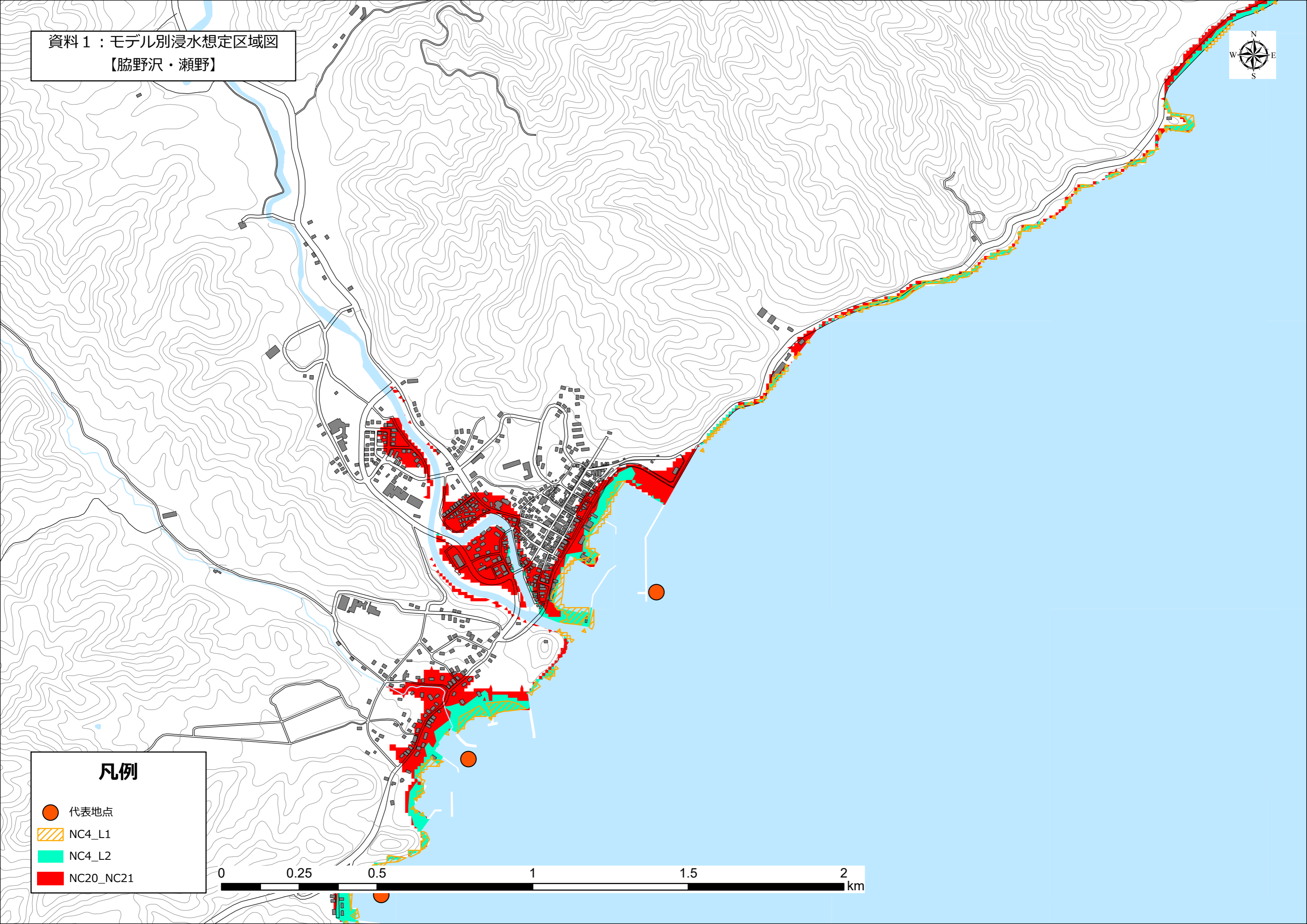



資料1：モデル別浸水想定区域図  
【脇野沢・瀬野】



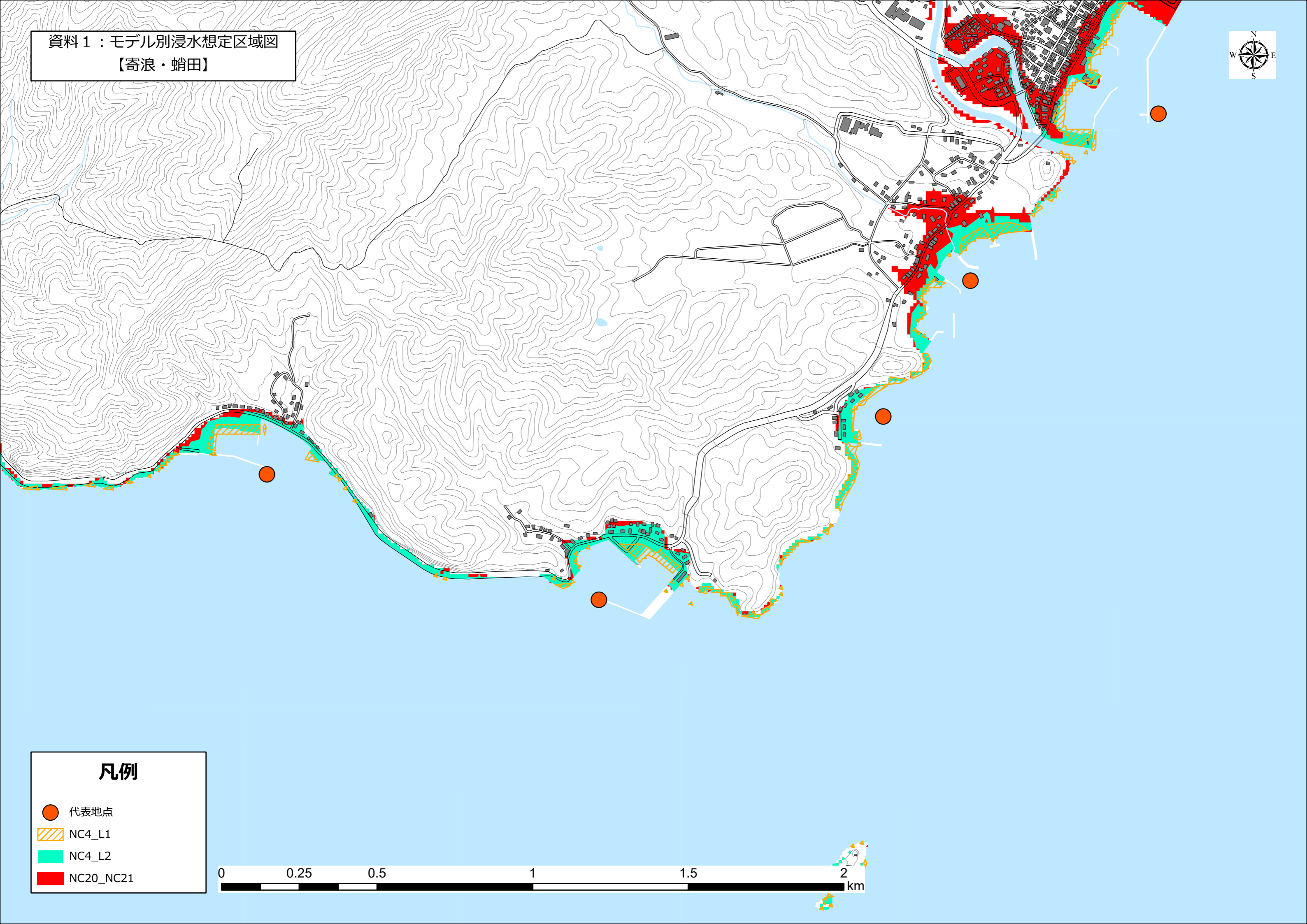
**凡例**

- 代表地点
- ▨ NC4\_L1
- NC4\_L2
- NC20\_NC21



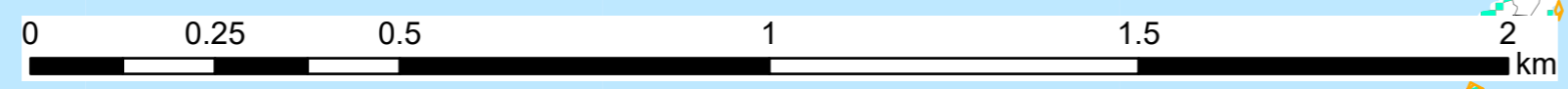


資料1：モデル別浸水想定区域図  
【寄浪・蛸田】



凡例

- 代表地点
- ▨ NC4\_L1
- NC4\_L2
- NC20\_NC21



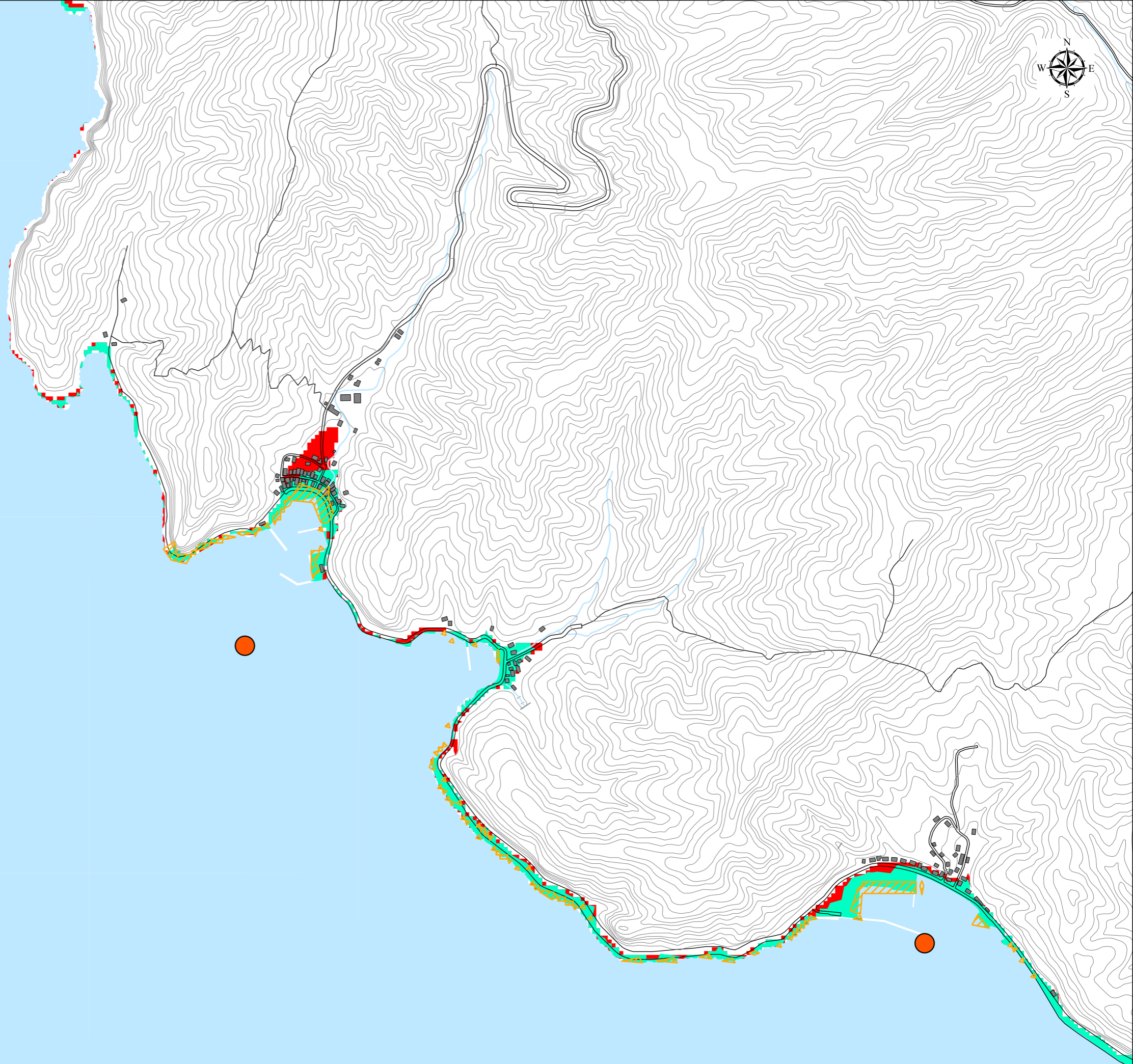
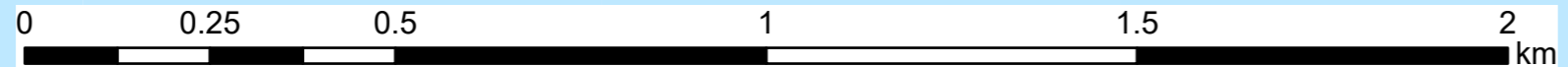


資料 1 : モデル別浸水想定区域図  
【九艘泊】



**凡例**

- 代表地点
- ▨ NC4\_L1
- NC4\_L2
- NC20\_NC21



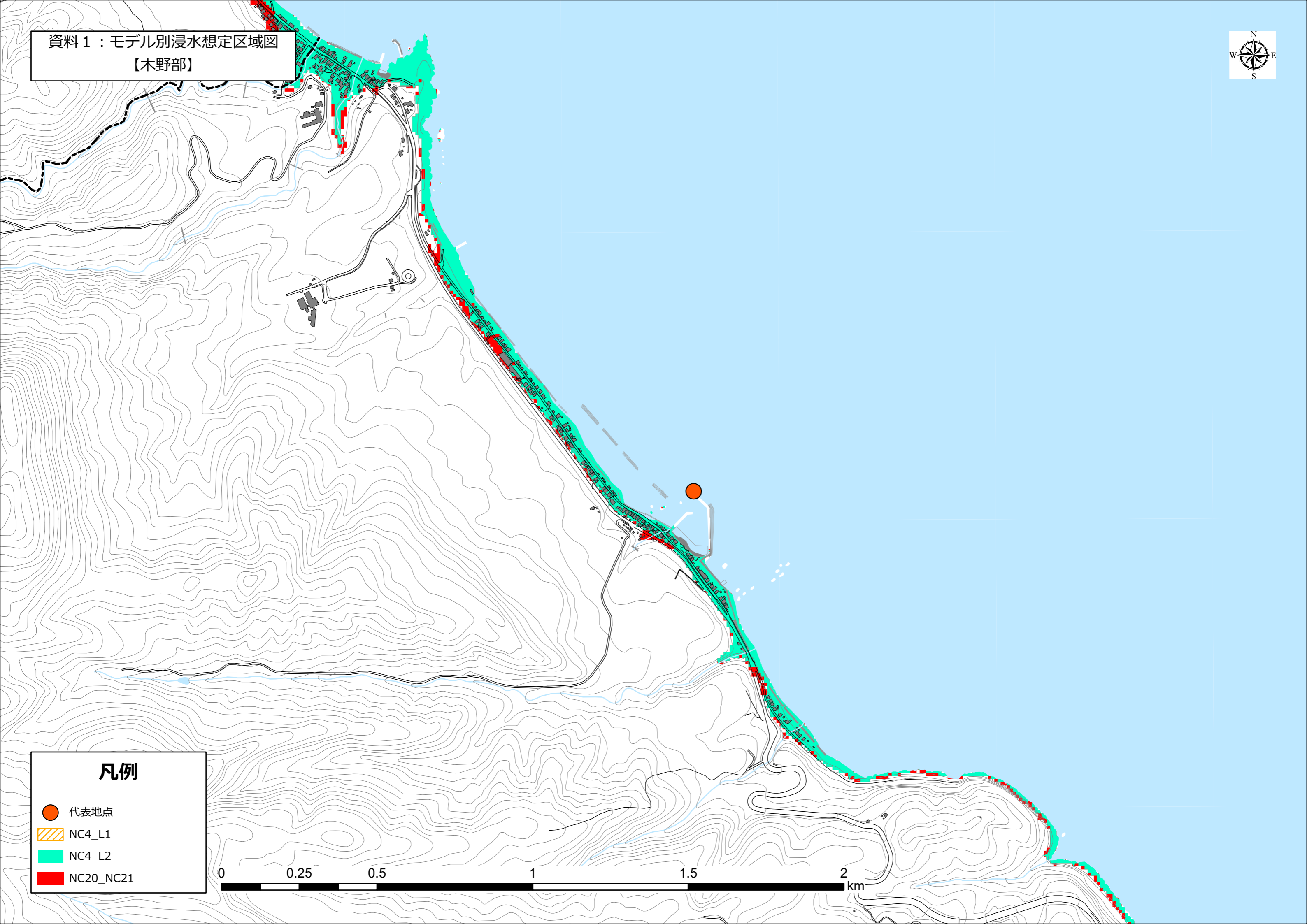


資料1：モデル別浸水想定区域図  
【木野部】



**凡例**

- 代表地点
- ▨ NC4\_L1
- NC4\_L2
- NC20\_NC21



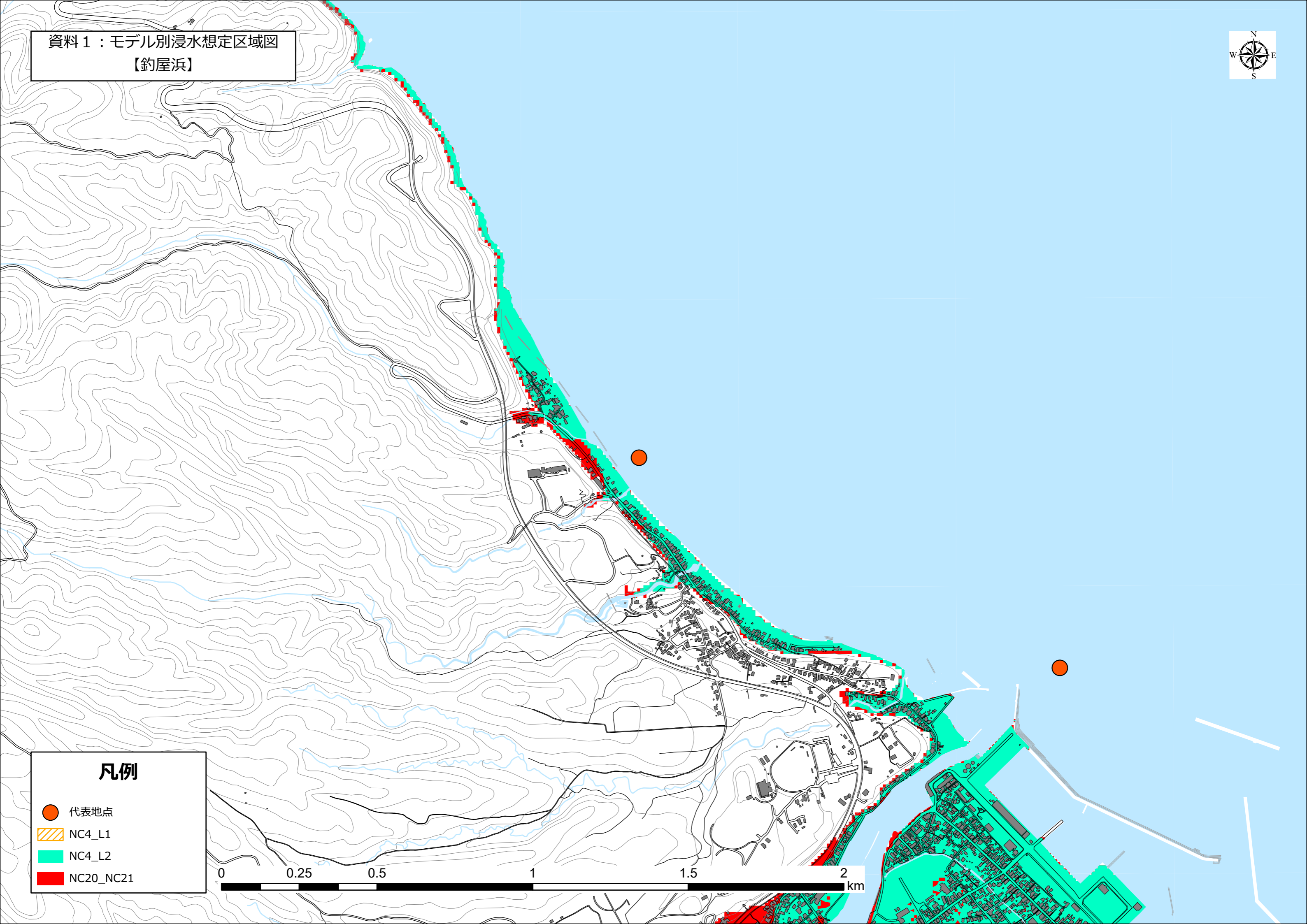
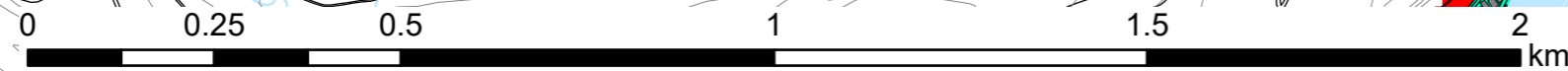


資料1：モデル別浸水想定区域図  
【釣屋浜】



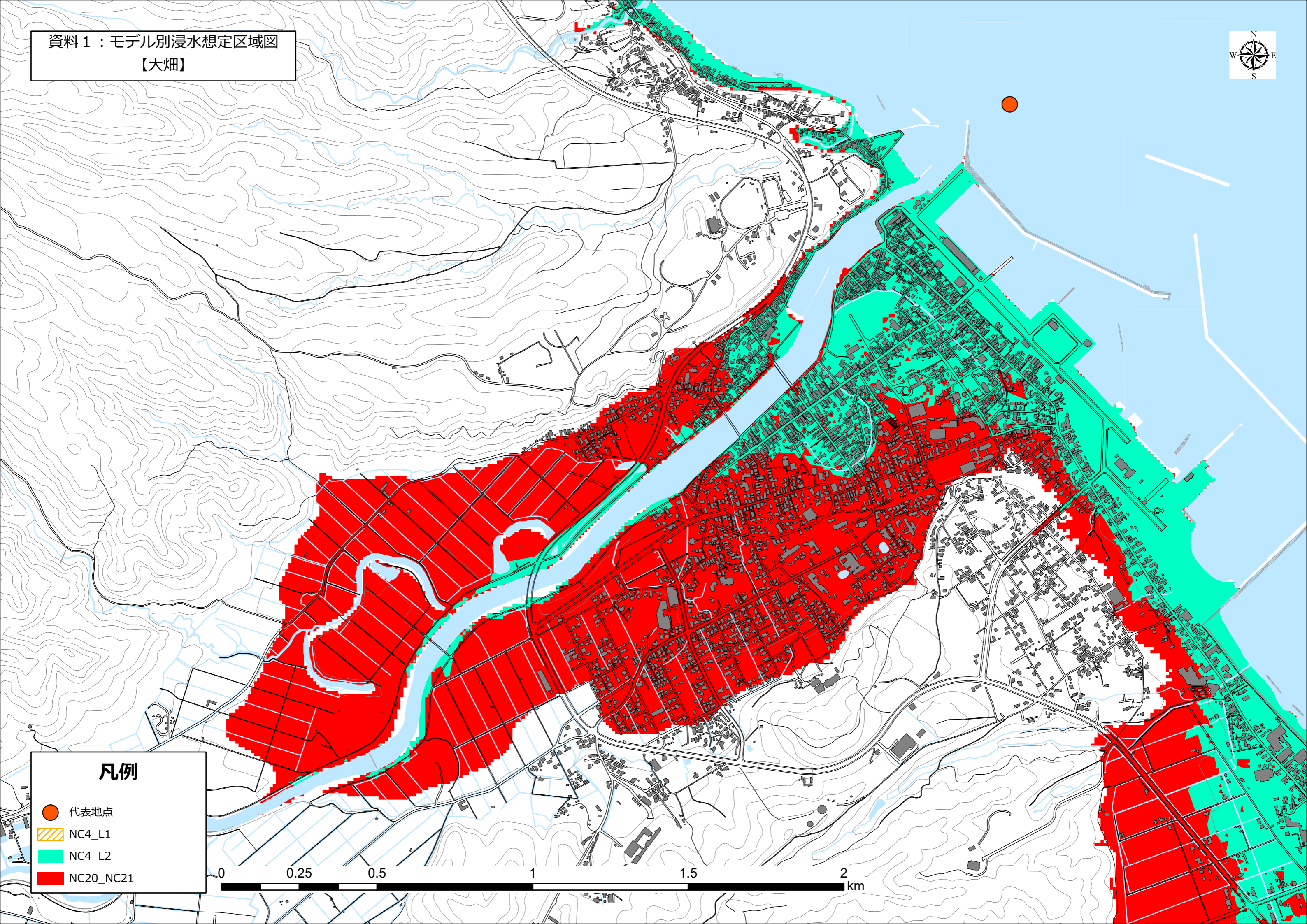
**凡例**

- 代表地点
- ▨ NC4\_L1
- NC4\_L2
- NC20\_NC21





資料1：モデル別浸水想定区域図  
【大畑】



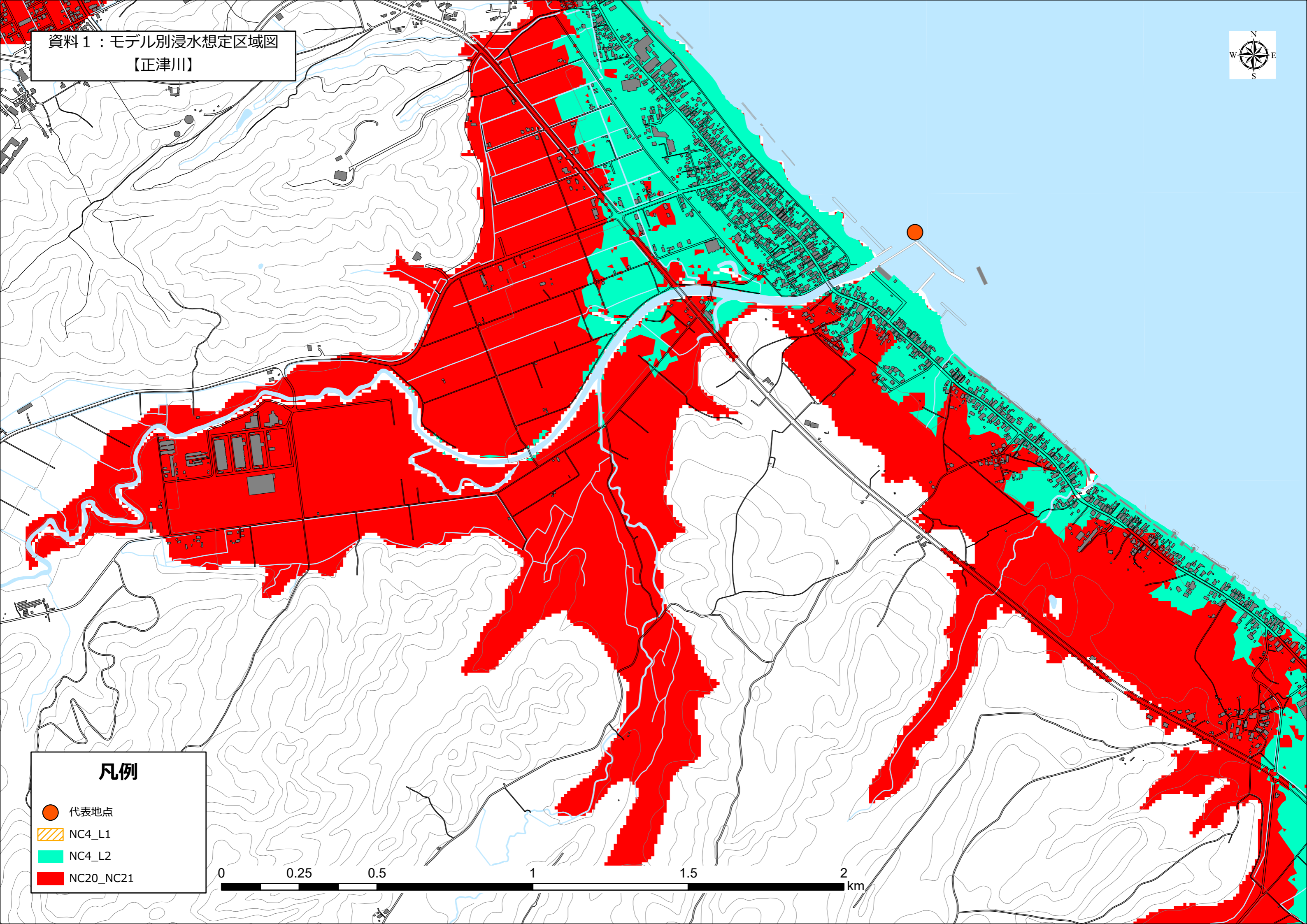
凡例

- 代表地点
- ▨ NC4\_L1
- NC4\_L2
- NC20\_NC21

0 0.25 0.5 1 1.5 2 km



資料1：モデル別浸水想定区域図  
【正津川】



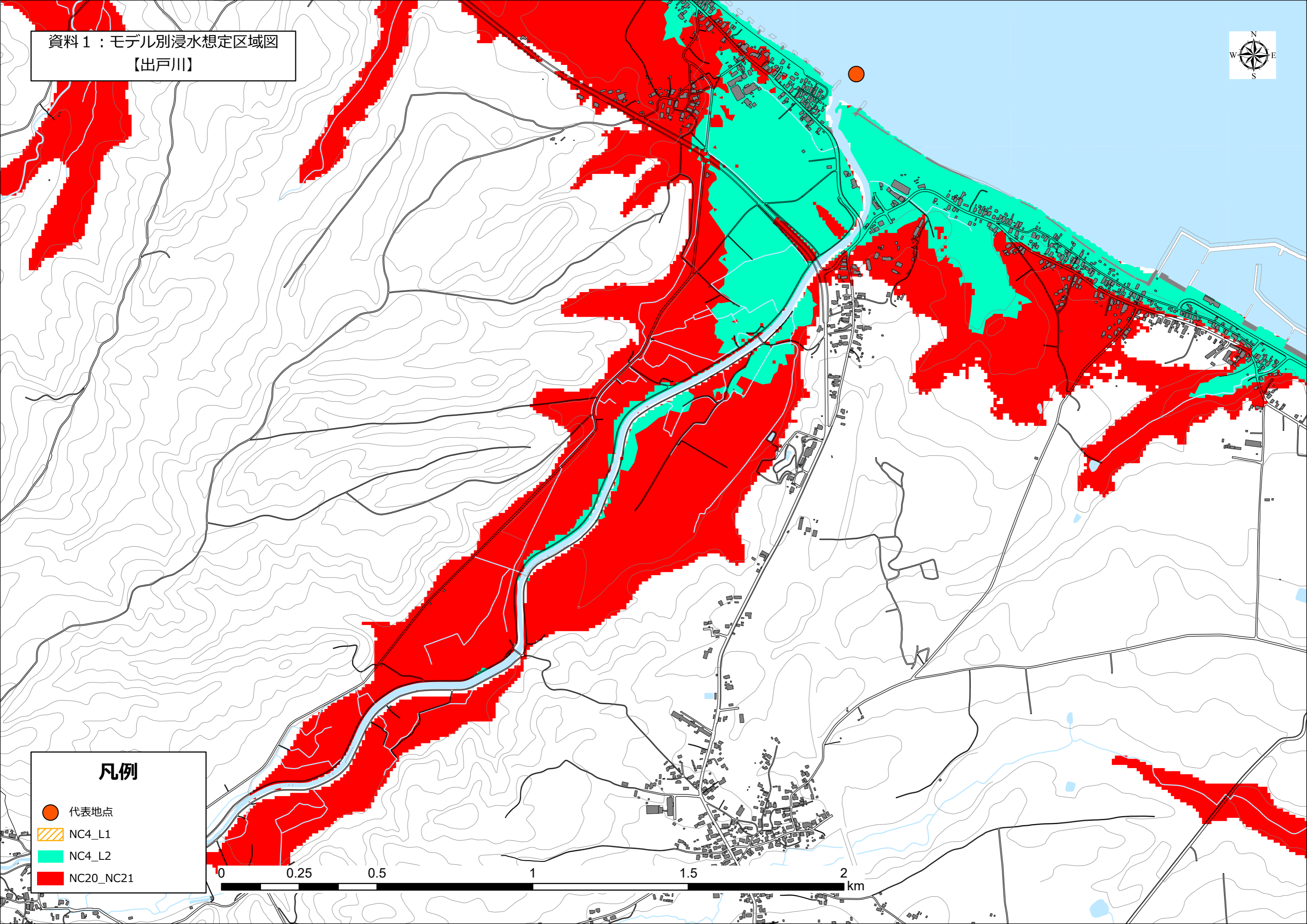
凡例

- 代表地点
- ▨ NC4\_L1
- NC4\_L2
- NC20\_NC21

0 0.25 0.5 1 1.5 2 km



資料1：モデル別浸水想定区域図  
【出戸川】



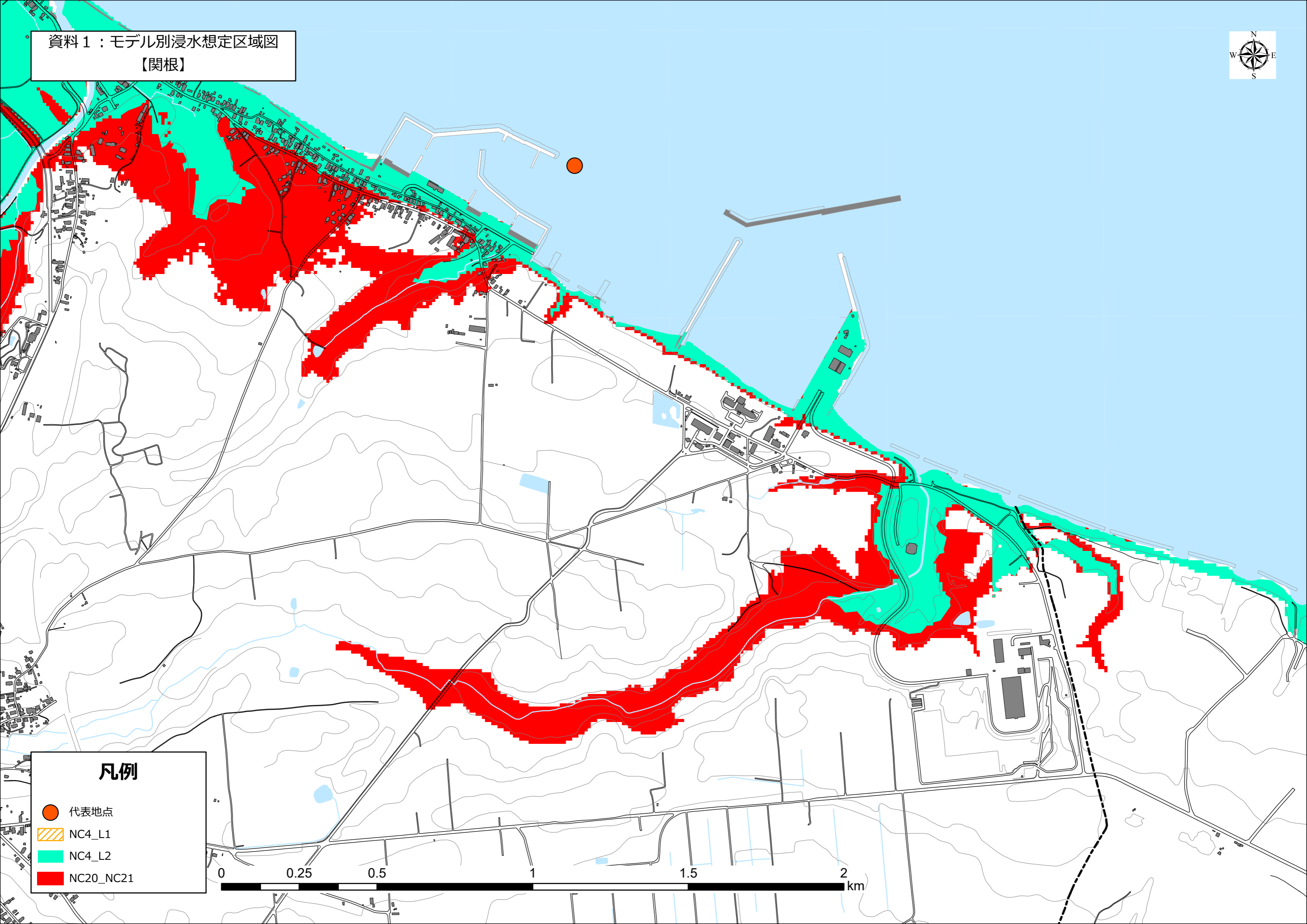
凡例

- 代表地点
- ▨ NC4\_L1
- NC4\_L2
- NC20\_NC21

0 0.25 0.5 1 1.5 2 km



資料1：モデル別浸水想定区域図  
【関根】



凡例

- 代表地点
- ▨ NC4\_L1
- NC4\_L2
- NC20\_NC21

