

資料3-2：避難困難箇所図


避難開始時間 18分

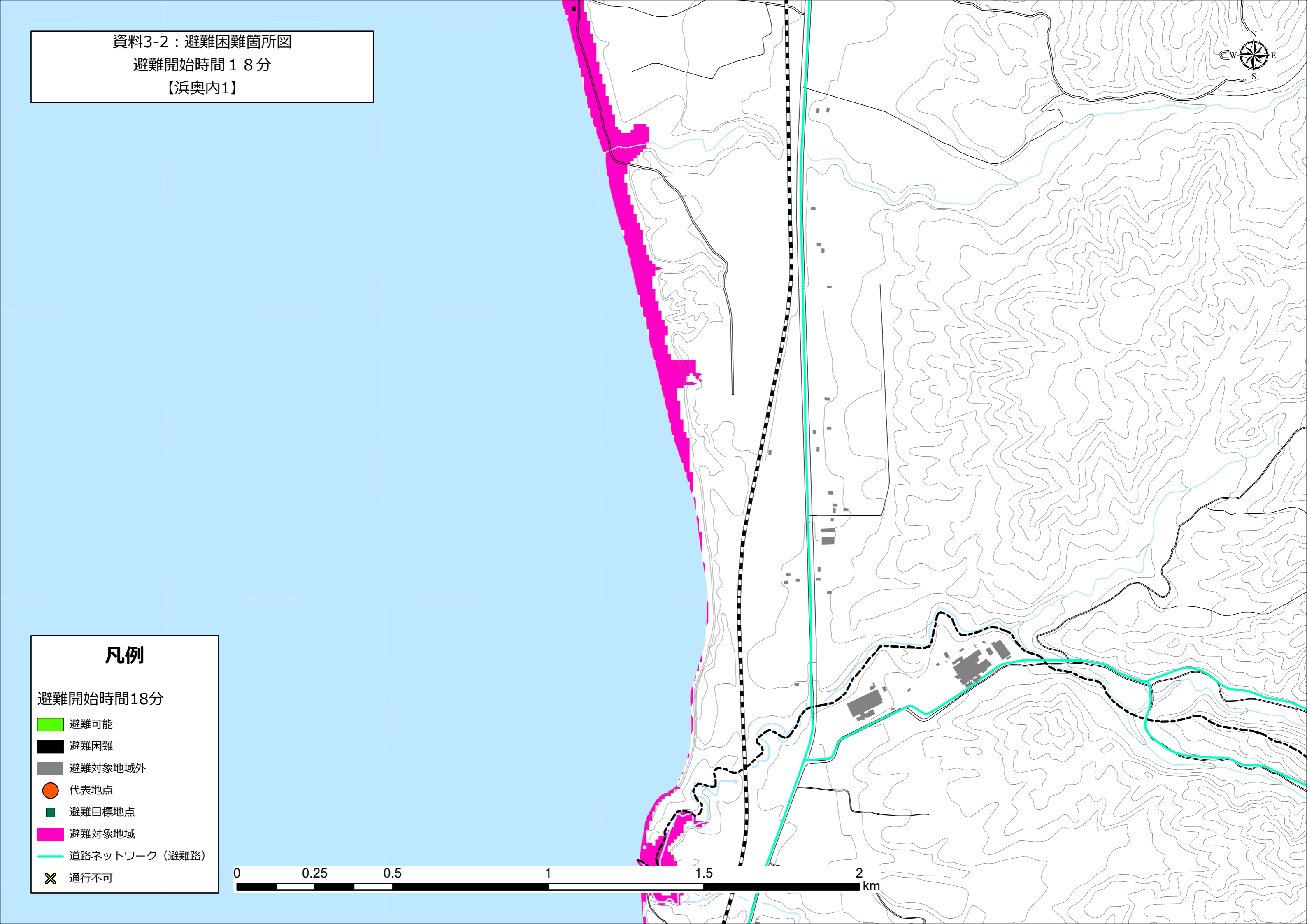
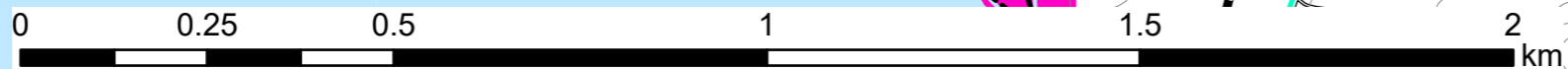
【浜奥内1】



凡例

避難開始時間18分

-  避難可能
-  避難困難
-  避難対象地域外
-  代表地点
-  避難目標地点
-  避難対象地域
-  道路ネットワーク（避難路）
-  通行不可



資料3-2：避難困難箇所図

避難開始時間 18分

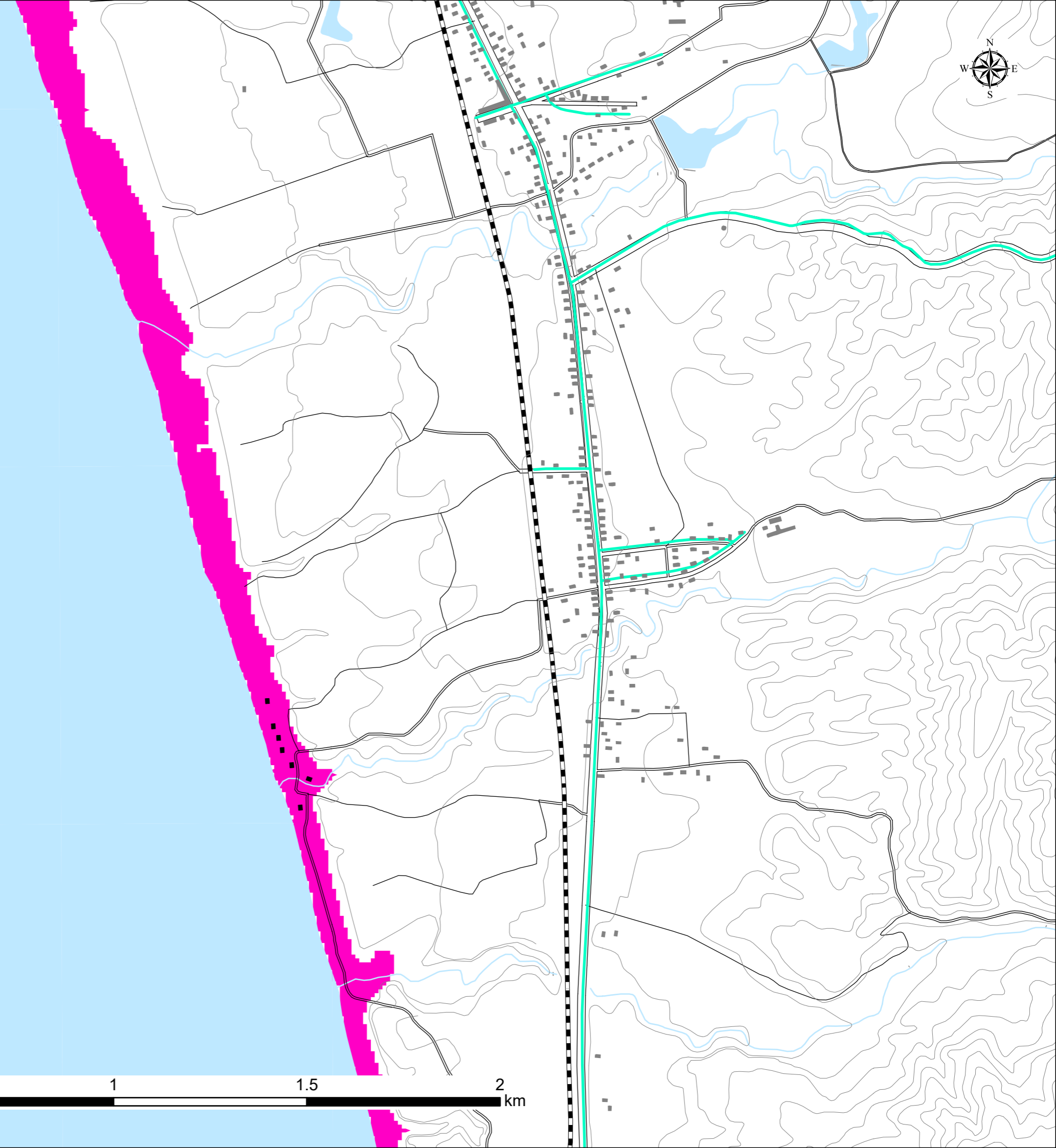
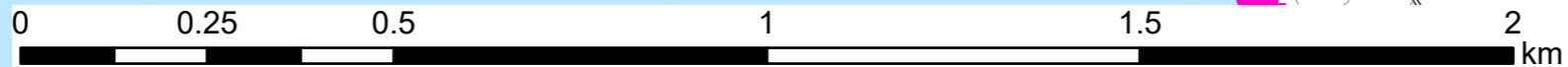
【浜奥内2】



**凡例**

避難開始時間18分

- 避難可能
- 避難困難
- 避難対象地域外
- 代表地点
- 避難目標地点
- 避難対象地域
- 道路ネットワーク（避難路）
- 通行不可



資料3-2：避難困難箇所図

避難開始時間 18分

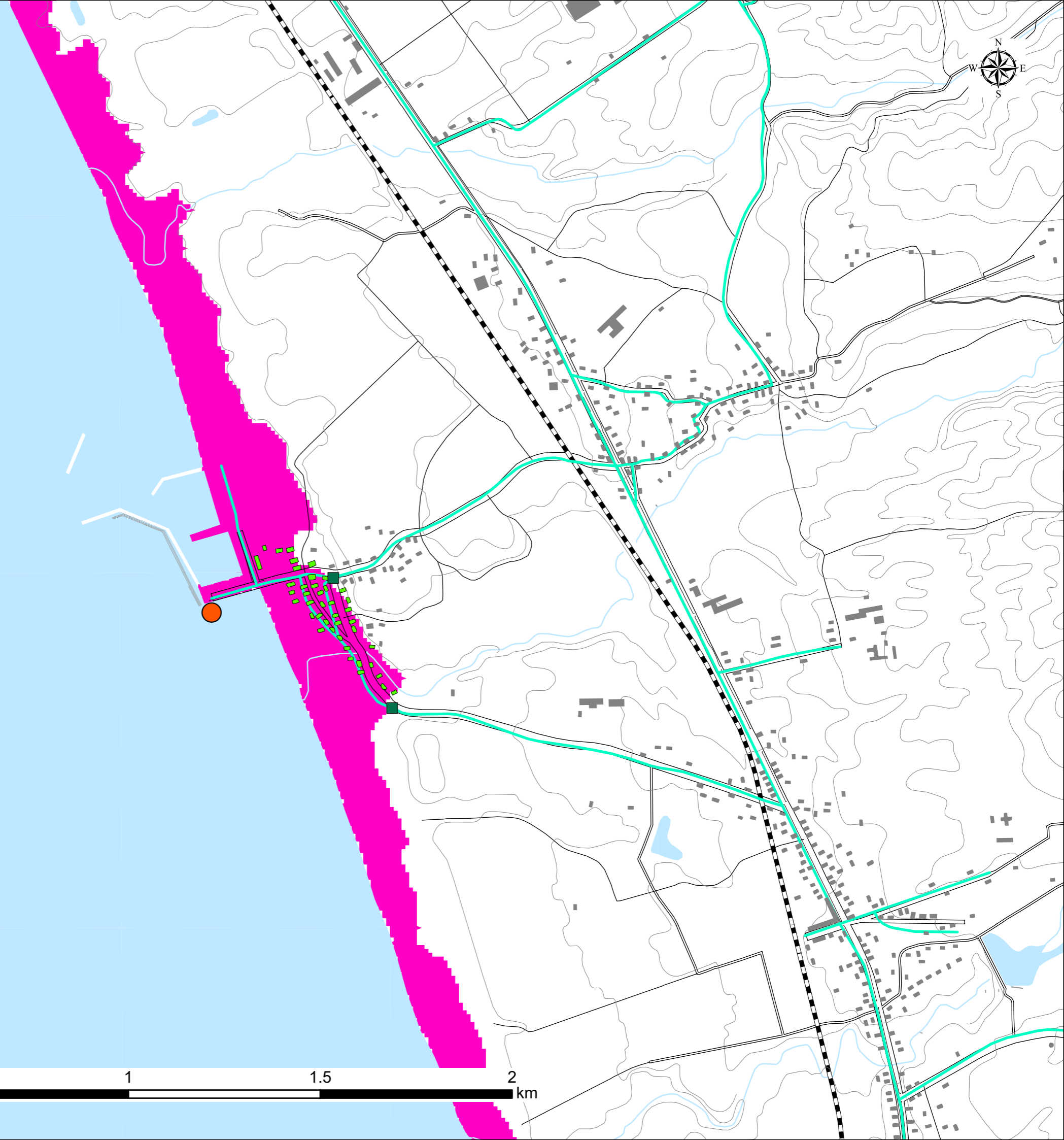
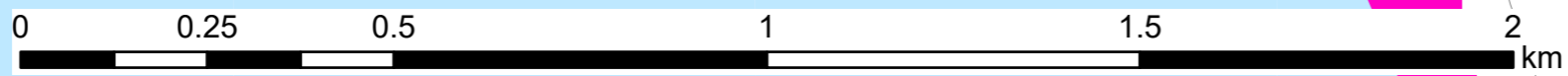
【浜奥内3】



**凡例**

避難開始時間18分

- 避難可能
- 避難困難
- 避難対象地域外
- 代表地点
- 避難目標地点
- 避難対象地域
- 道路ネットワーク（避難路）
- 通行不可





資料3-2：避難困難箇所図

避難開始時間 18分

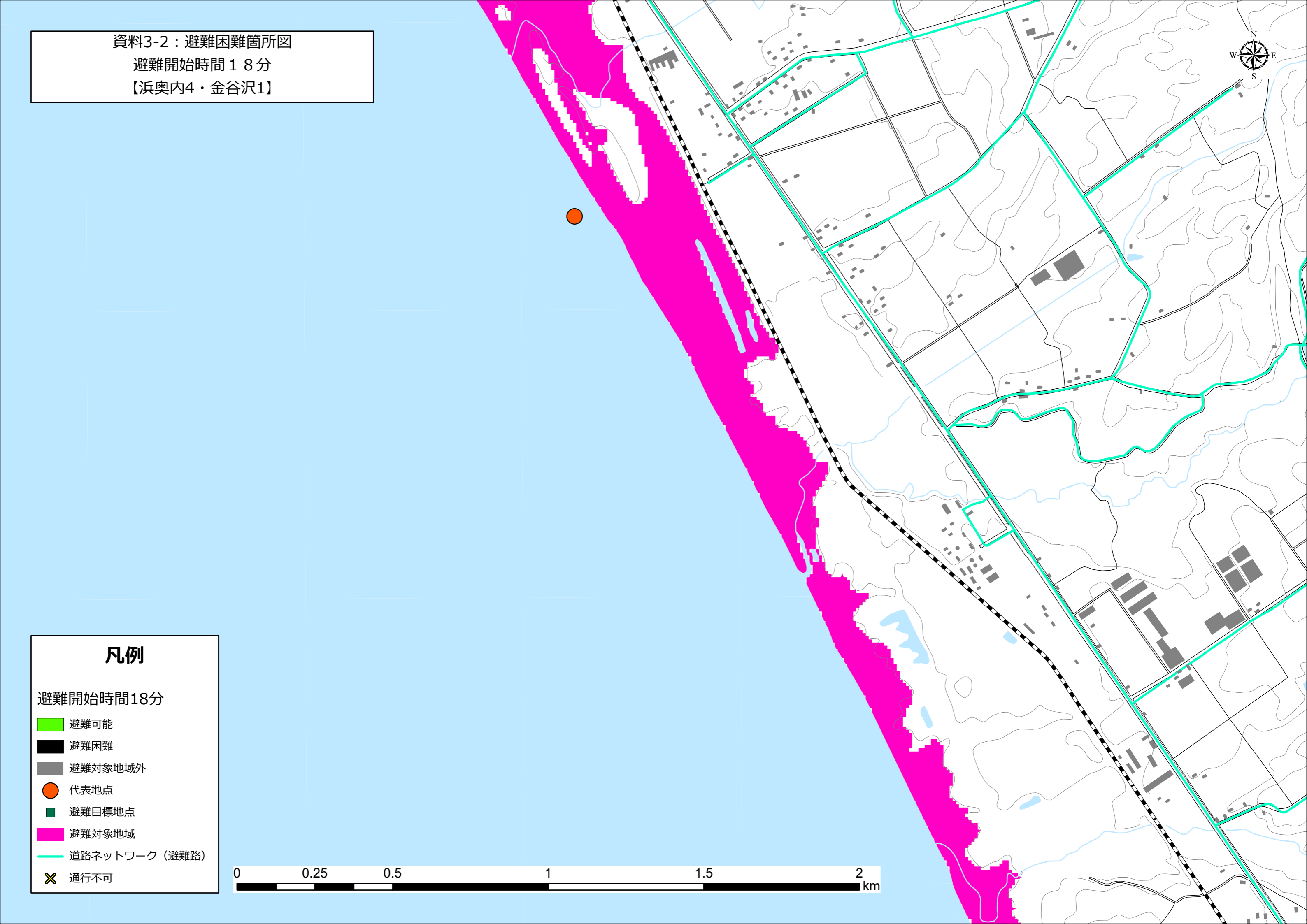
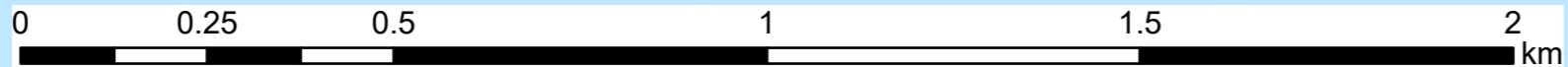
【浜奥内4・金谷沢1】



**凡例**

避難開始時間18分

- 避難可能
- 避難困難
- 避難対象地域外
- 代表地点
- 避難目標地点
- 避難対象地域
- 道路ネットワーク（避難路）
- 通行不可





資料3-2：避難困難箇所図

避難開始時間 18分

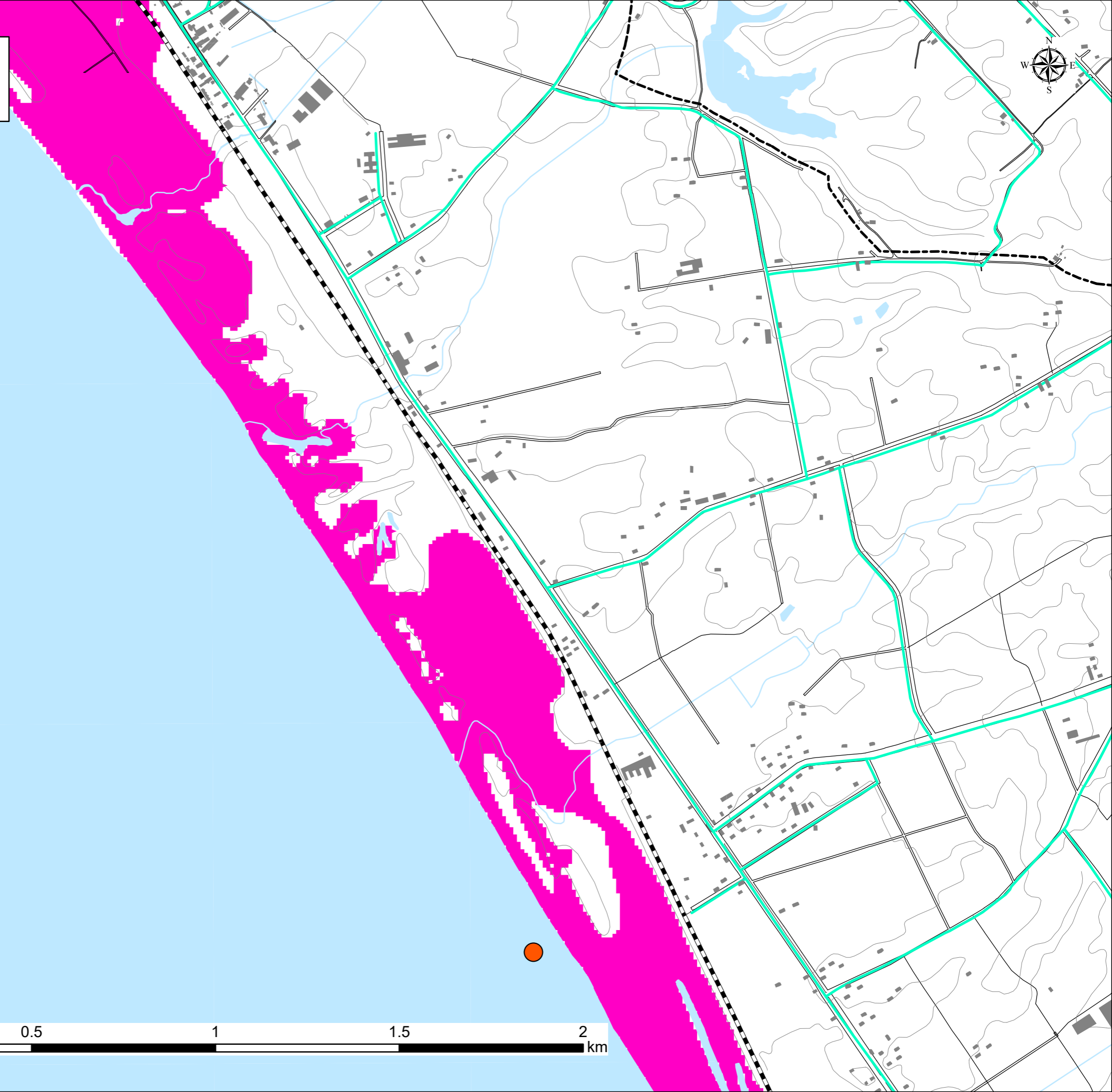
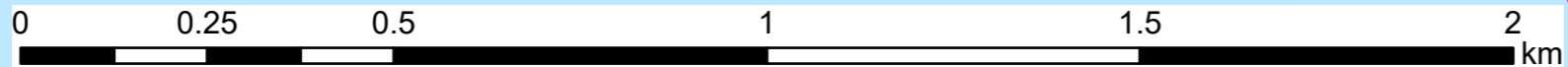
【金谷沢2】



**凡例**

避難開始時間18分

- 避難可能
- 避難困難
- 避難対象地域外
- 代表地点
- 避難目標地点
- 避難対象地域
- 道路ネットワーク（避難路）
- 通行不可



資料3-2：避難困難箇所図

避難開始時間 18分

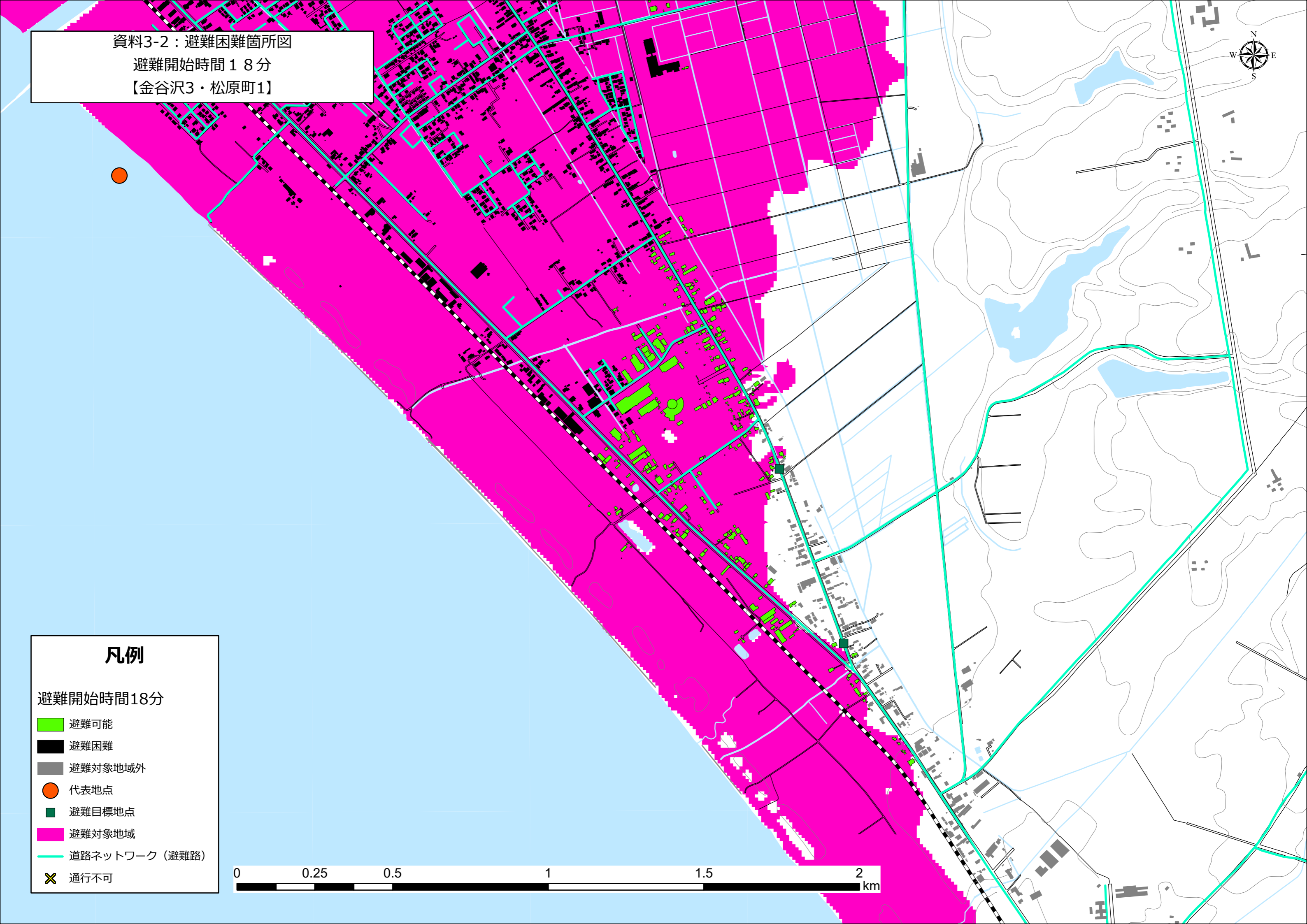
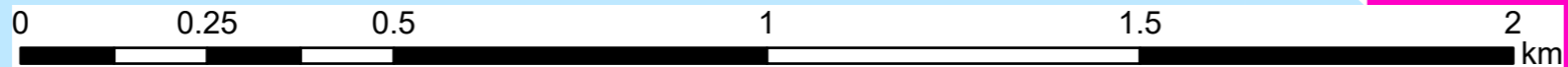
【金谷沢3・松原町1】



**凡例**

避難開始時間18分

- 避難可能
- 避難困難
- 避難対象地域外
- 代表地点
- 避難目標地点
- 避難対象地域
- 道路ネットワーク（避難路）
- 通行不可

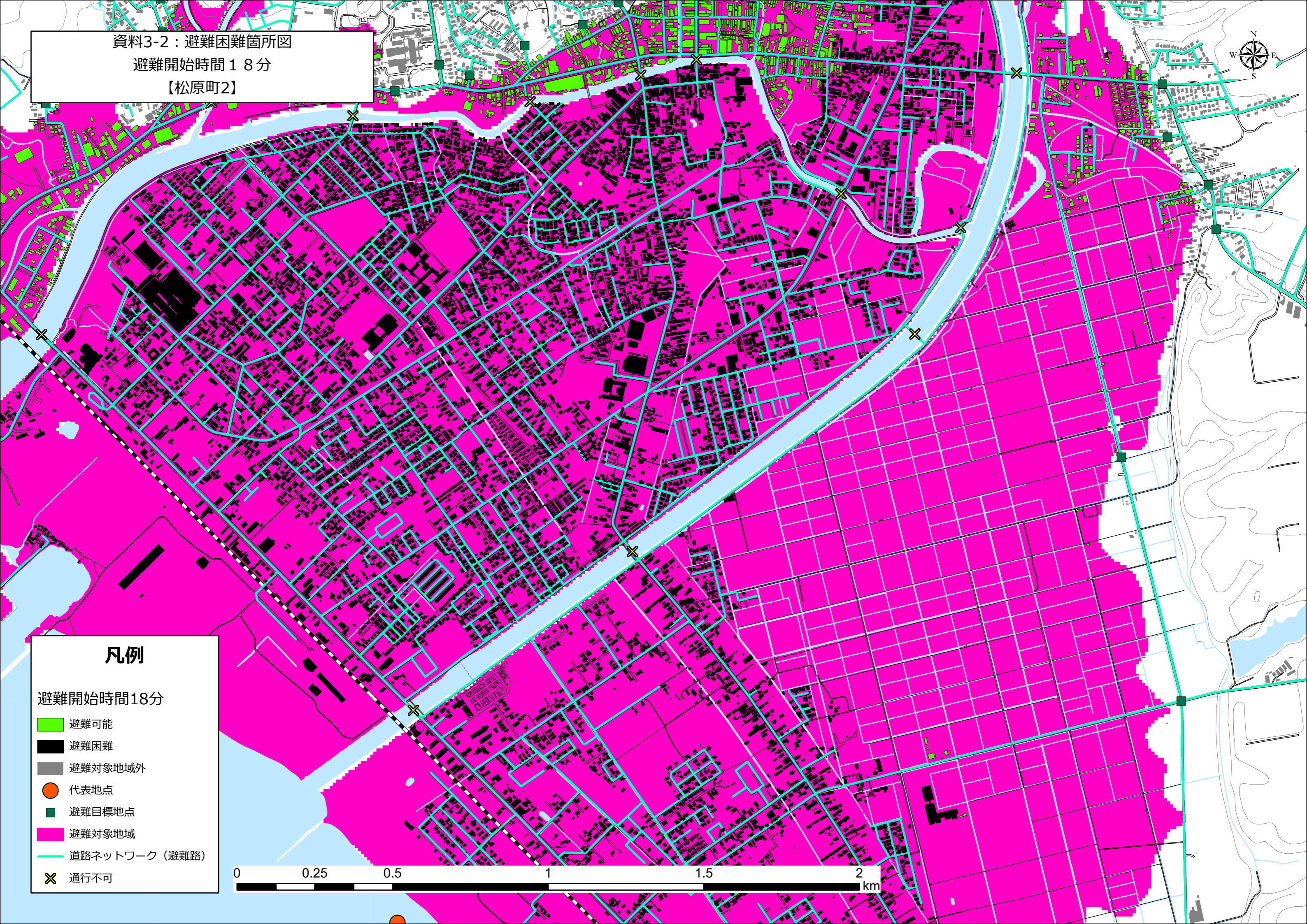
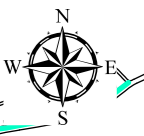




資料3-2：避難困難箇所図

避難開始時間 18分

【松原町2】



凡例

避難開始時間18分

- 避難可能
- 避難困難
- 避難対象地域外
- 代表地点
- 避難目標地点
- 避難対象地域
- 道路ネットワーク（避難路）
- 通行不可





資料3-2：避難困難箇所図

避難開始時間 18分

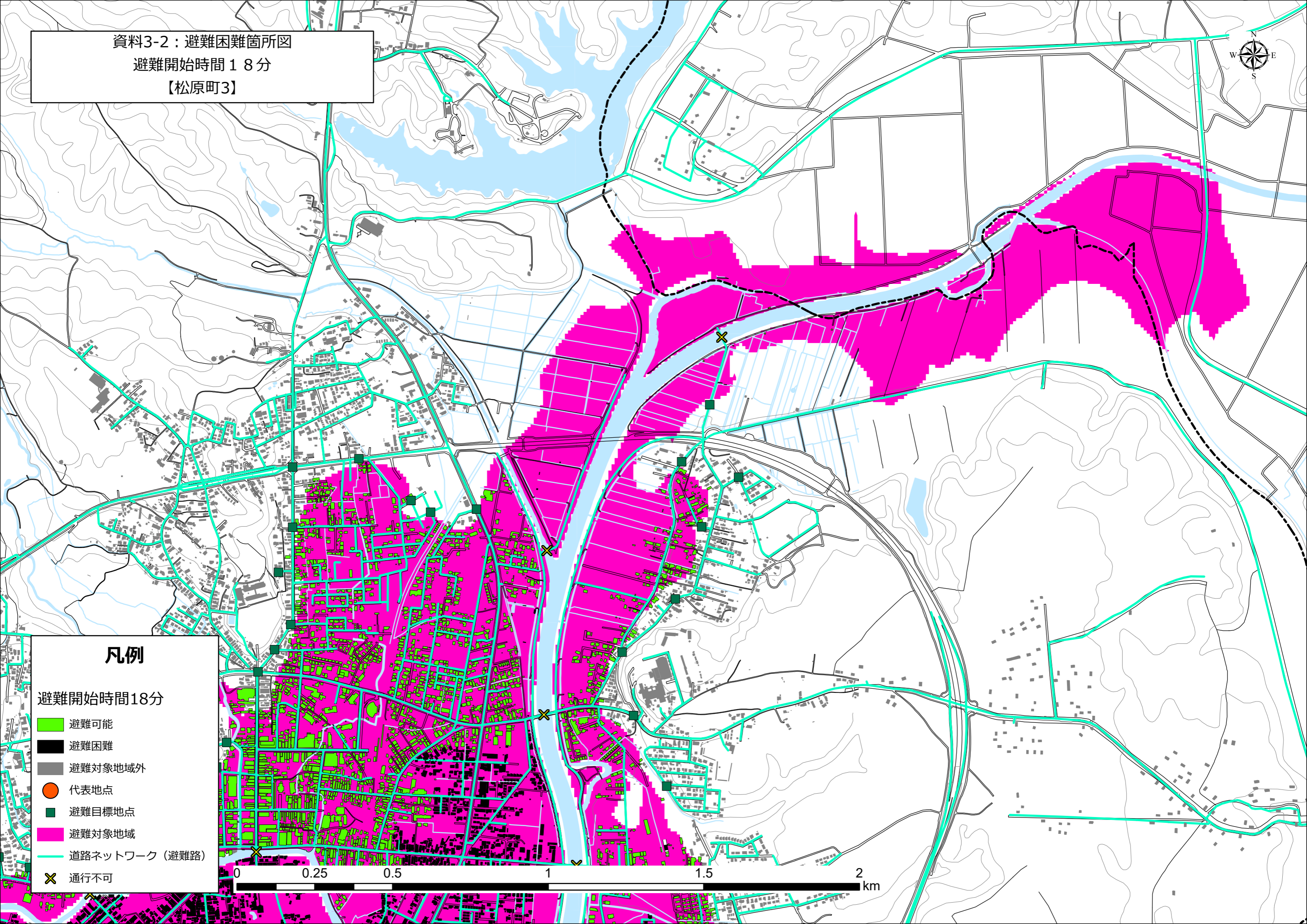

【松原町3】



**凡例**

避難開始時間18分

- 避難可能
- 避難困難
- 避難対象地域外
- 代表地点
- 避難目標地点
- 避難対象地域
- 道路ネットワーク（避難路）
- 通行不可





資料3-2：避難困難箇所図

避難開始時間 18分

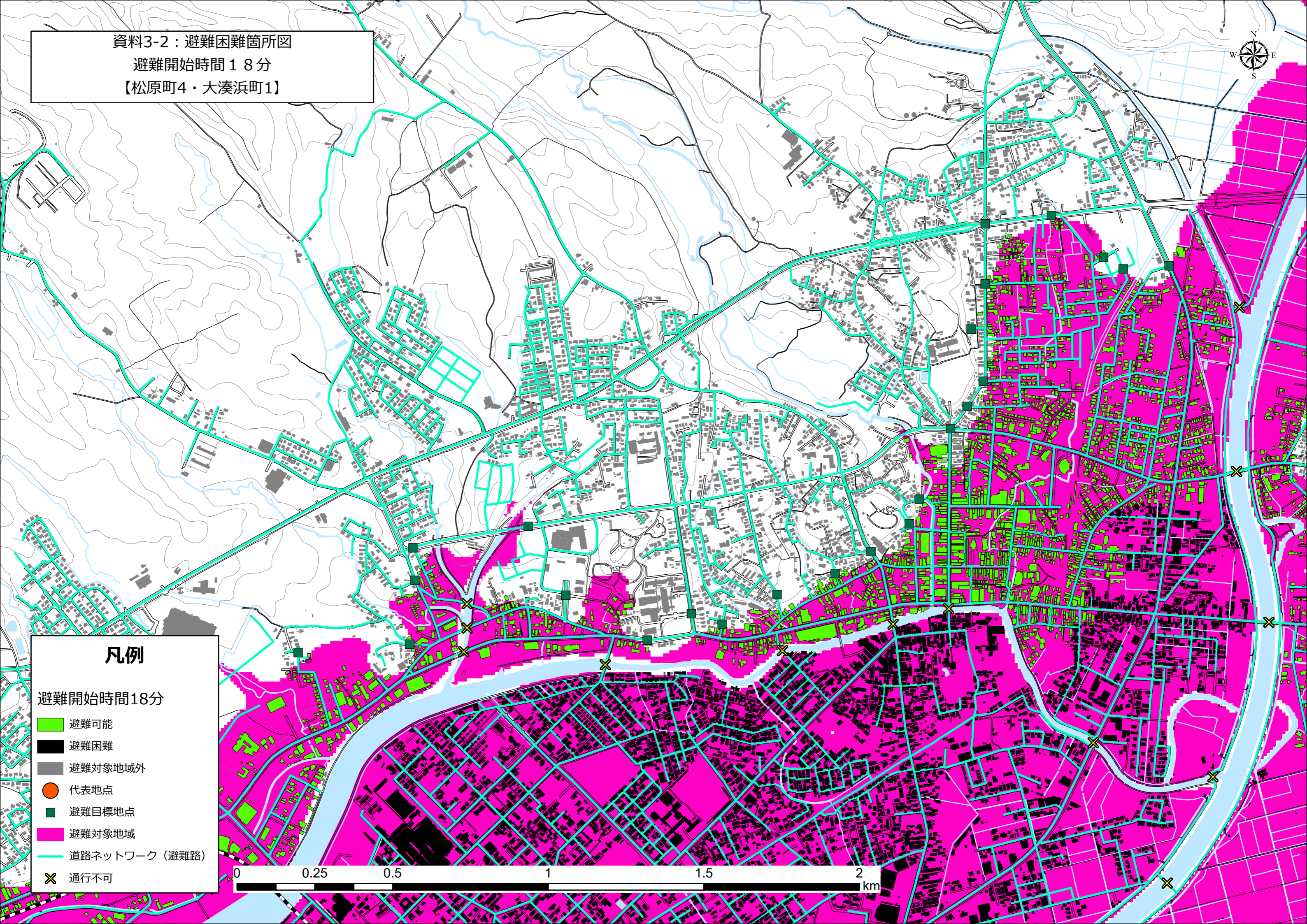
【松原町4・大湊浜町1】



**凡例**

避難開始時間18分

- 避難可能
- 避難困難
- 避難対象地域外
- 代表地点
- 避難目標地点
- 避難対象地域
- 道路ネットワーク（避難路）
- 通行不可





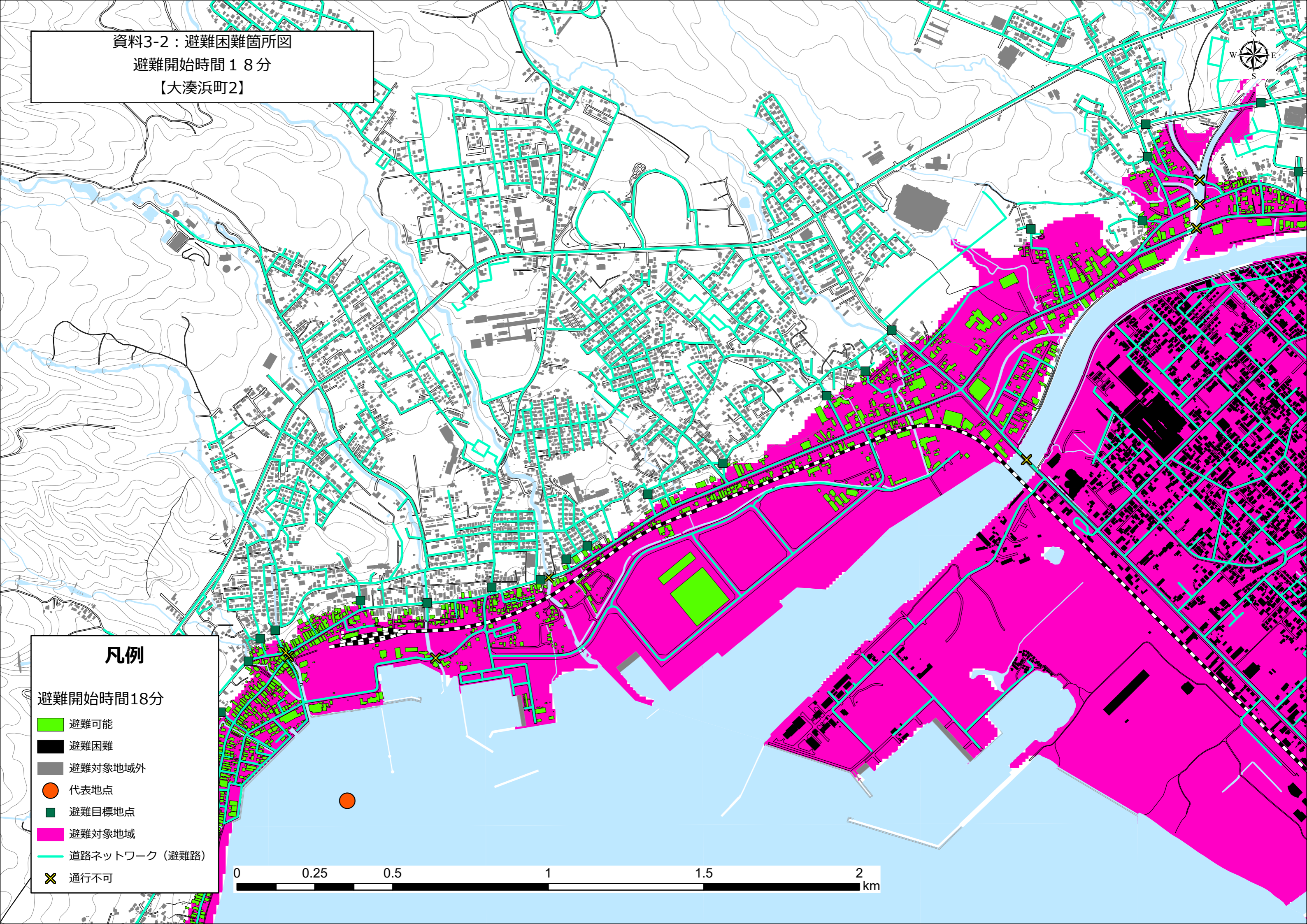
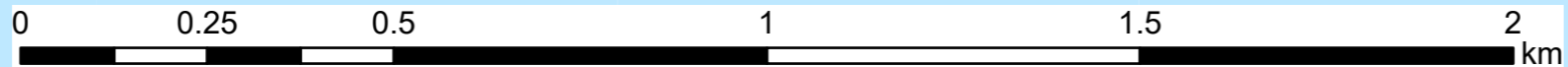
資料3-2：避難困難箇所図

避難開始時間 18分

【大湊浜町2】



- 凡例**
- 避難開始時間18分
- 避難可能
  - 避難困難
  - 避難対象地域外
  - 代表地点
  - 避難目標地点
  - 避難対象地域
  - 道路ネットワーク（避難路）
  - 通行不可





資料3-2：避難困難箇所図









避難開始時間 18分

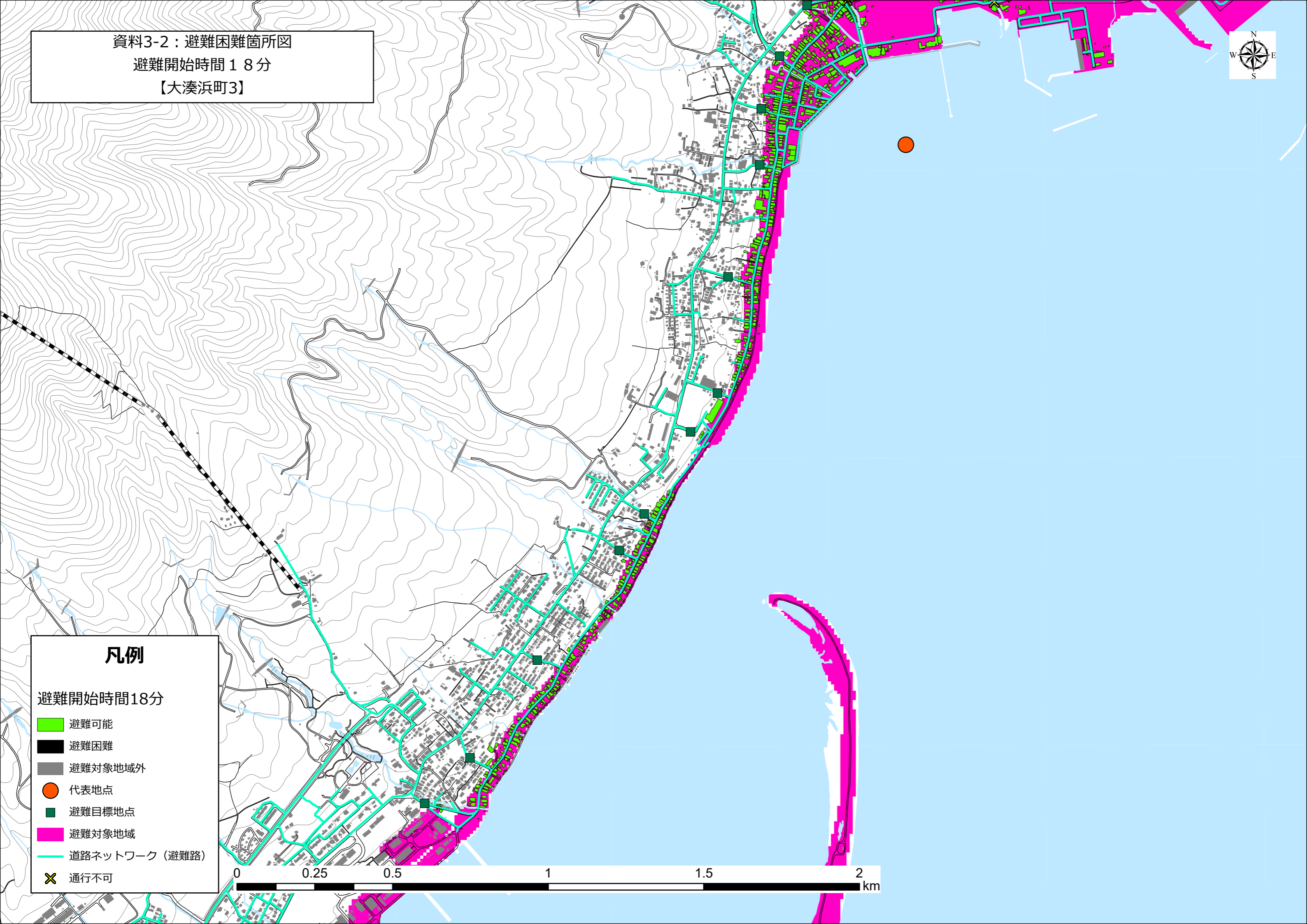
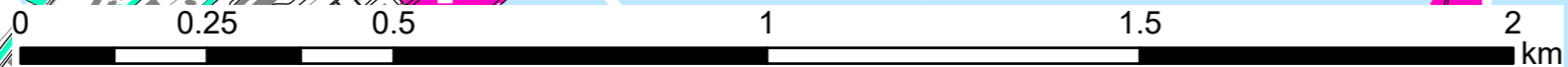
【大湊浜町3】



凡例

避難開始時間18分

-  避難可能
-  避難困難
-  避難対象地域外
-  代表地点
-  避難目標地点
-  避難対象地域
-  道路ネットワーク（避難路）
-  通行不可





資料3-2：避難困難箇所図

避難開始時間 18分

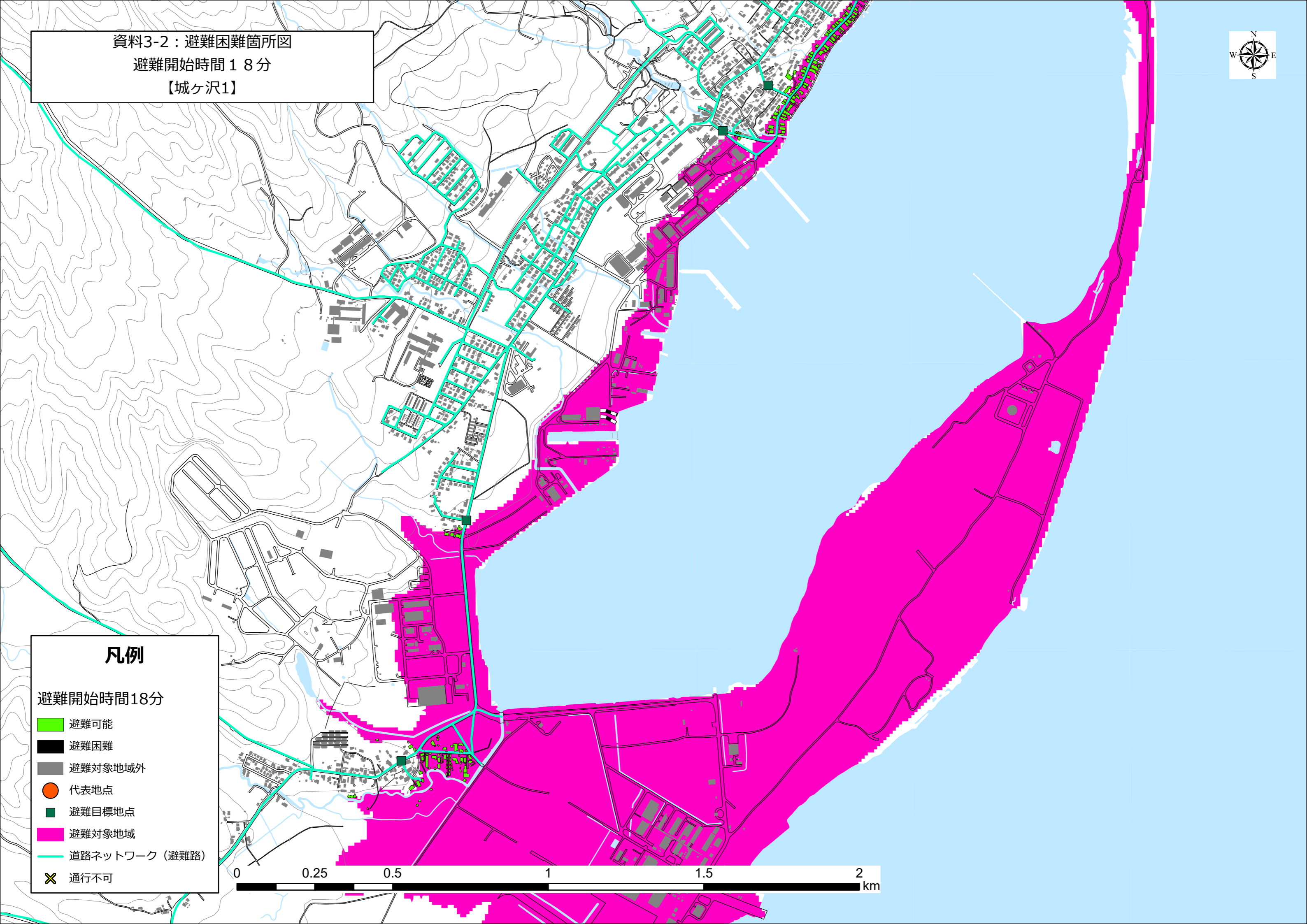
【城ヶ沢1】



**凡例**

避難開始時間18分

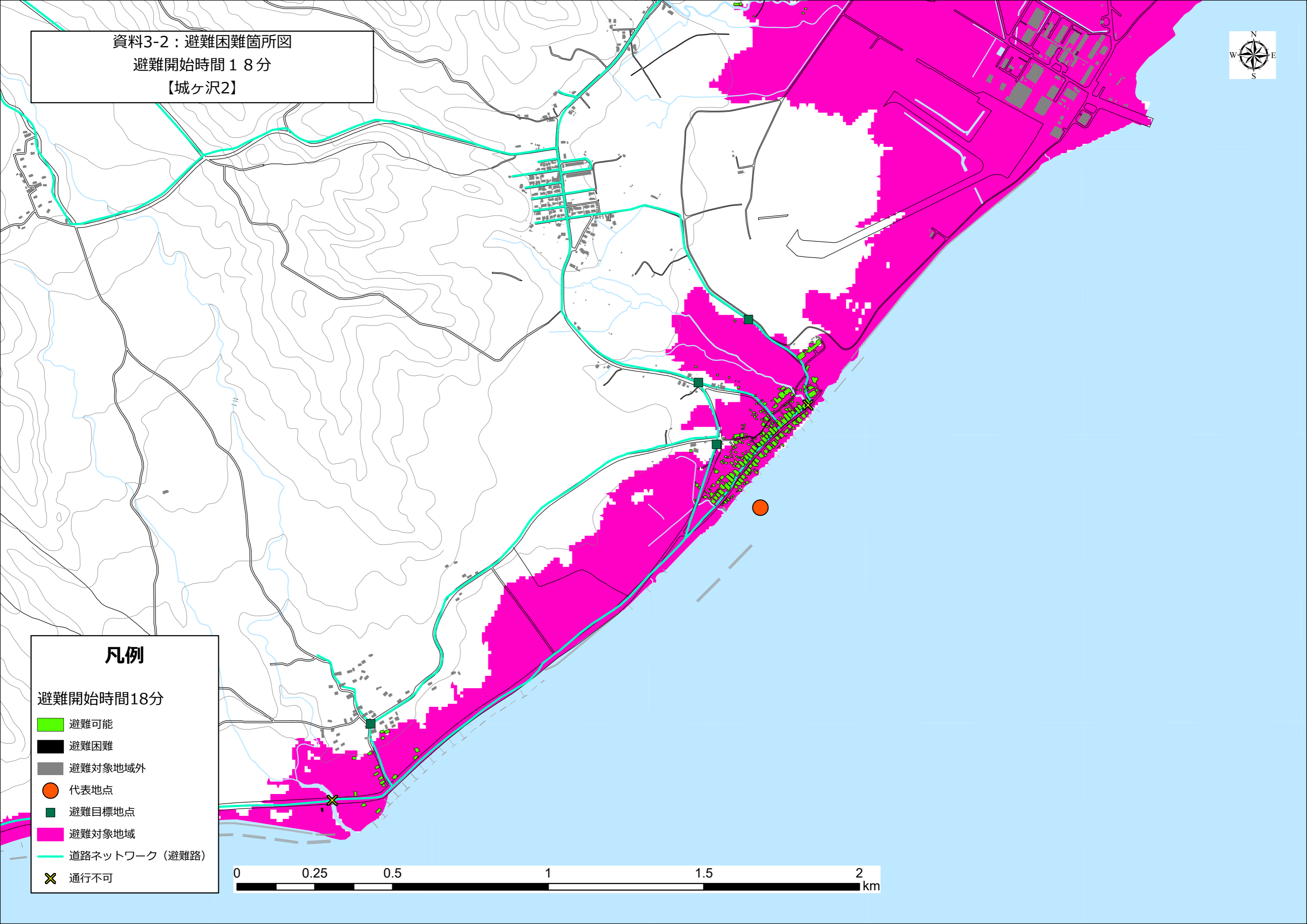
- 避難可能
- 避難困難
- 避難対象地域外
- 代表地点
- 避難目標地点
- 避難対象地域
- 道路ネットワーク（避難路）
- 通行不可



資料3-2：避難困難箇所図

避難開始時間 18分

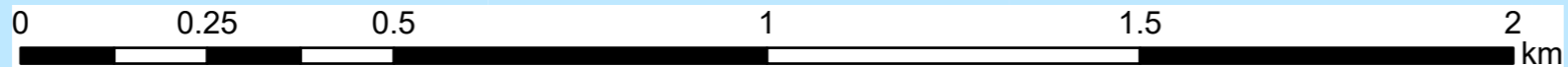
【城ヶ沢2】



凡例

避難開始時間18分

- 避難可能
- 避難困難
- 避難対象地域外
- 代表地点
- 避難目標地点
- 避難対象地域
- 道路ネットワーク（避難路）
- 通行不可

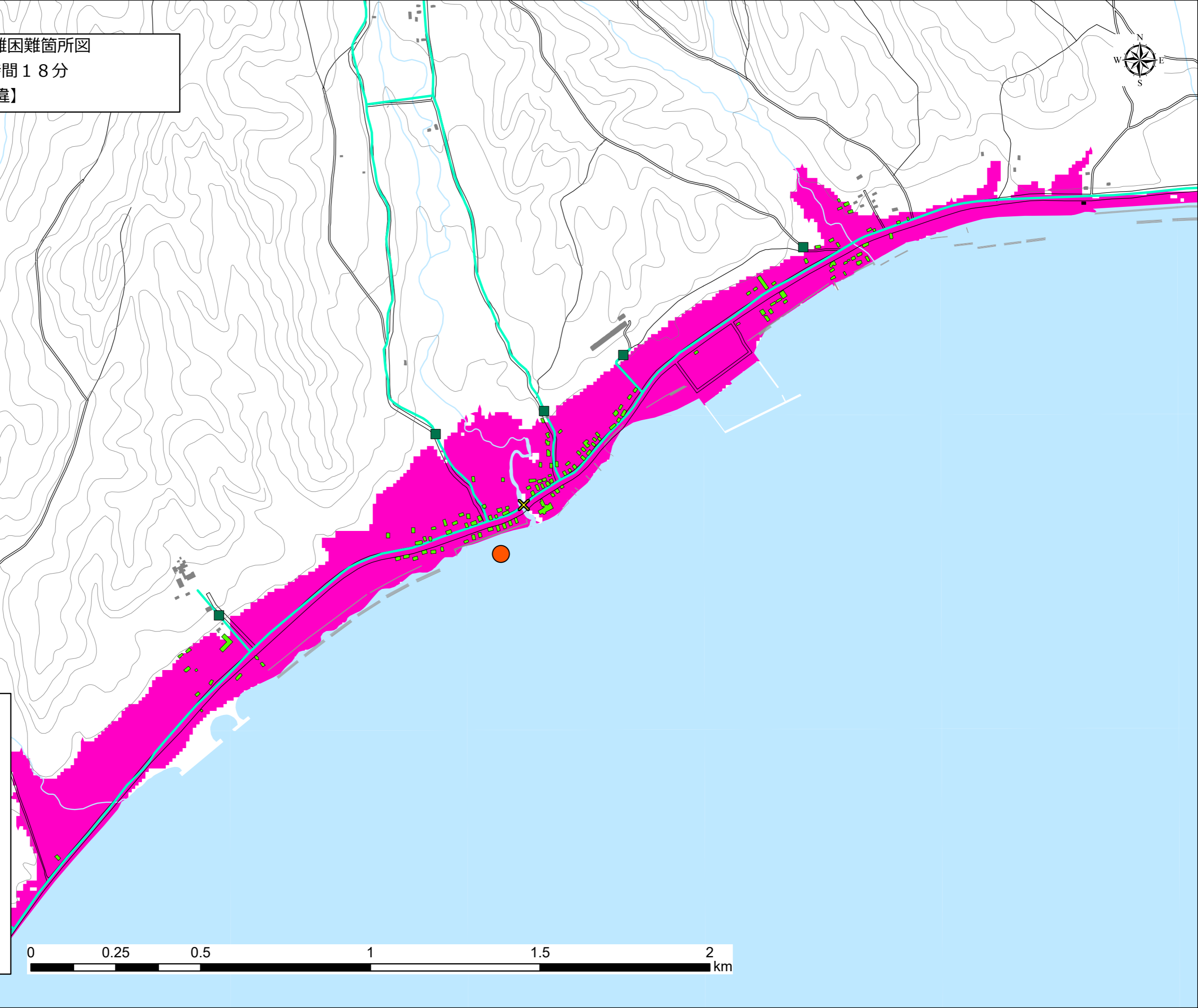
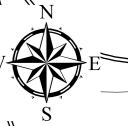




資料3-2：避難困難箇所図





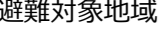
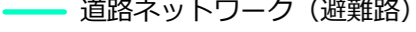

避難開始時間 18分

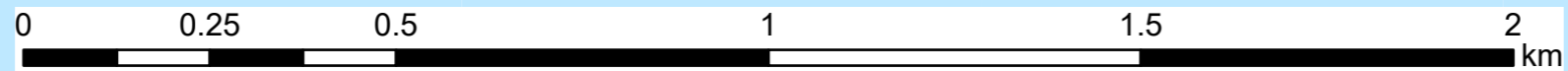
【角違】



凡例

避難開始時間18分

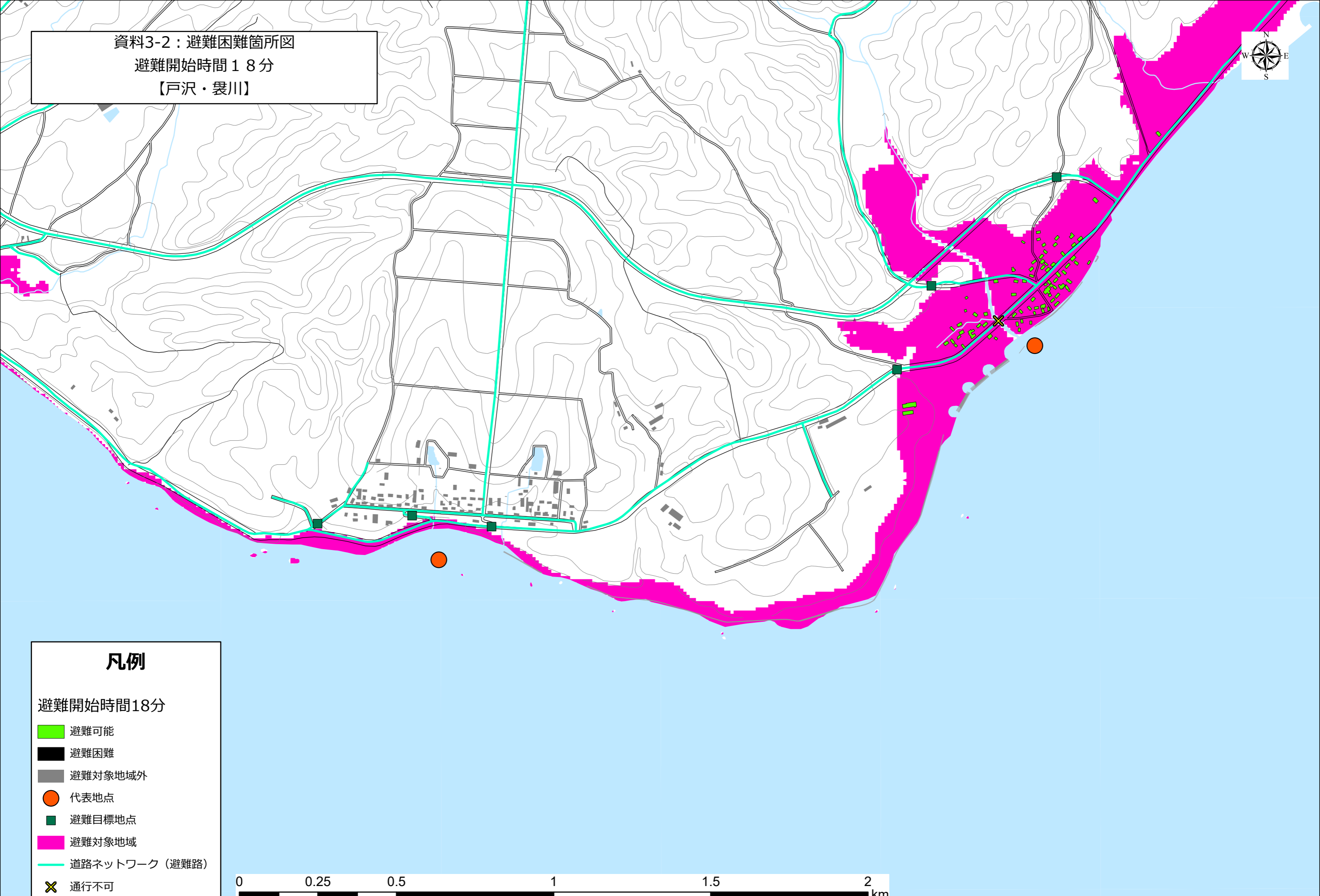
-  避難可能
-  避難困難
-  避難対象地域外
-  代表地点
-  避難目標地点
-  避難対象地域
-  道路ネットワーク（避難路）
-  通行不可



資料3-2：避難困難箇所図

避難開始時間 18分

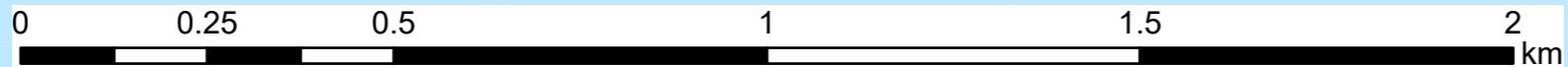
【戸沢・袈川】



凡例

避難開始時間18分

-  避難可能
-  避難困難
-  避難対象地域外
-  代表地点
-  避難目標地点
-  避難対象地域
-  道路ネットワーク（避難路）
-  通行不可

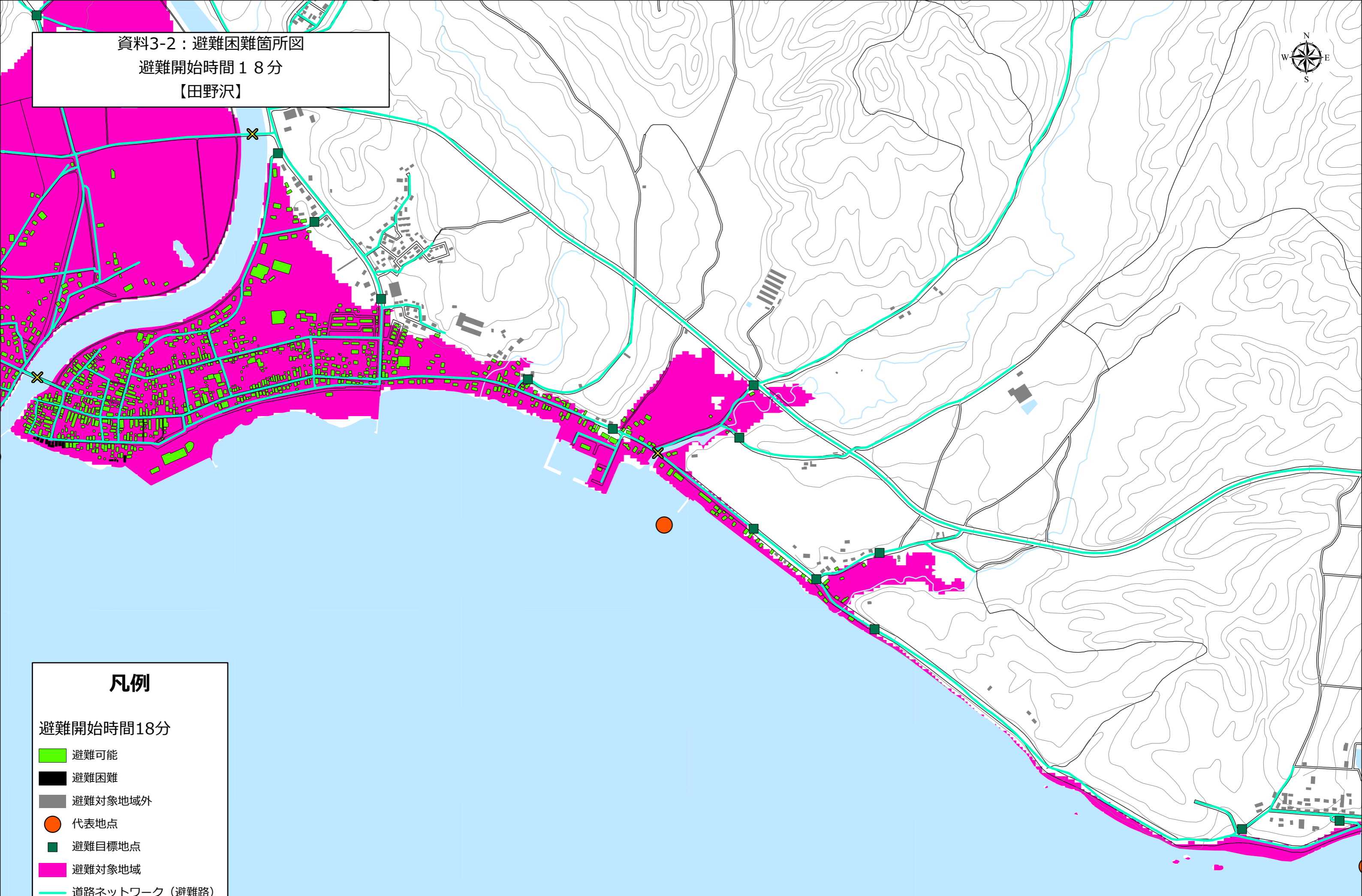




資料3-2：避難困難箇所図

避難開始時間 18分

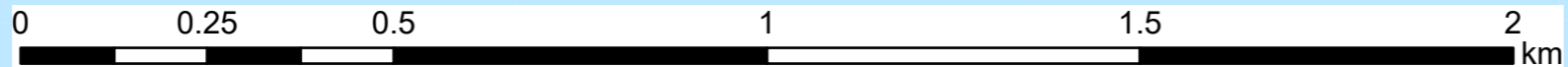
【田野沢】



凡例

避難開始時間18分

-  避難可能
-  避難困難
-  避難対象地域外
-  代表地点
-  避難目標地点
-  避難対象地域
-  道路ネットワーク（避難路）
-  通行不可

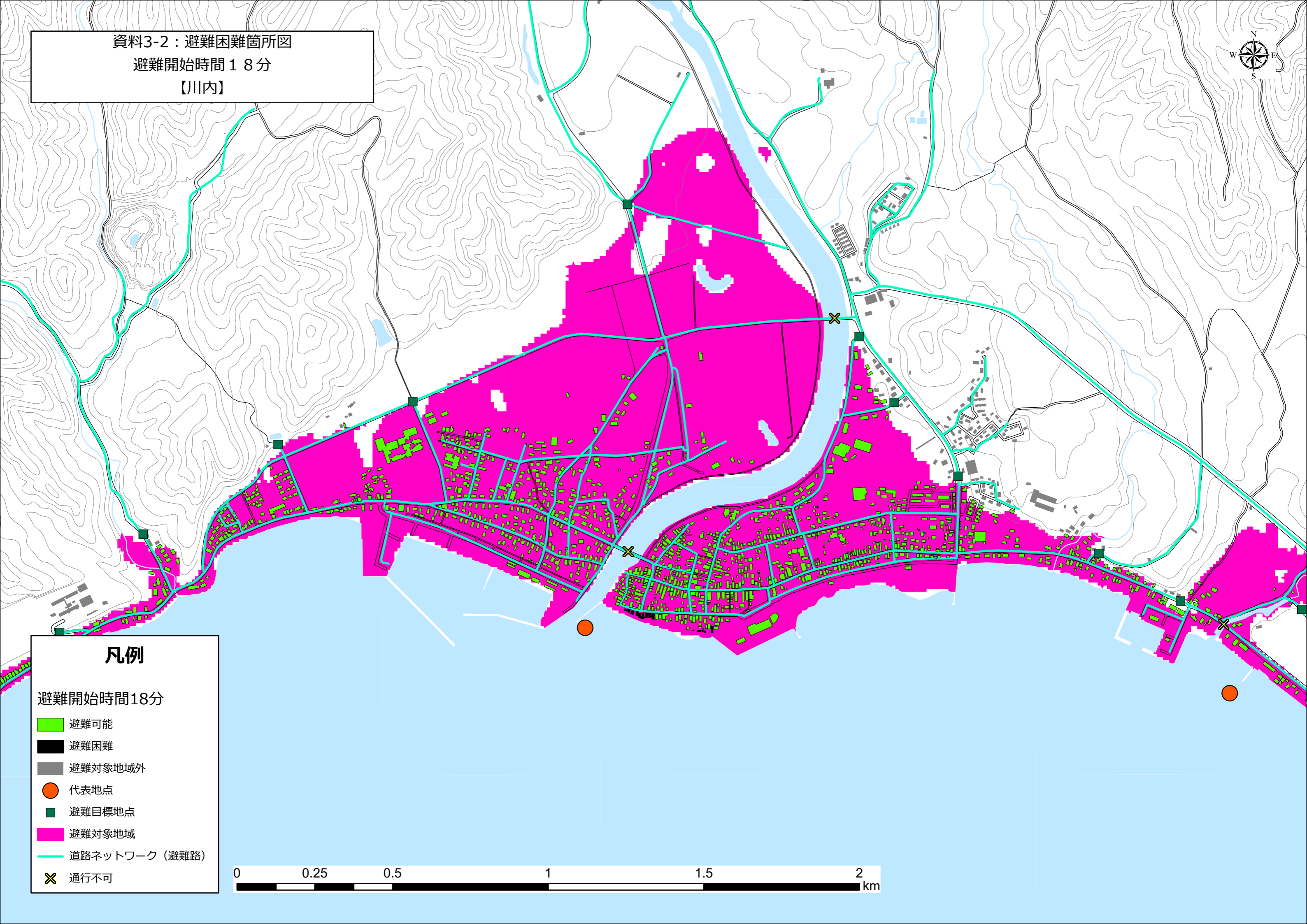




資料3-2：避難困難箇所図

避難開始時間 18分

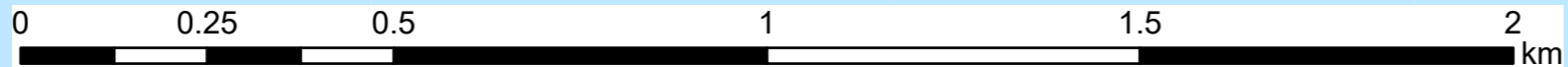
【川内】



凡例

避難開始時間18分

- 避難可能
- 避難困難
- 避難対象地域外
- 代表地点
- 避難目標地点
- 避難対象地域
- 道路ネットワーク（避難路）
- 通行不可





資料3-2：避難困難箇所図

避難開始時間 18分

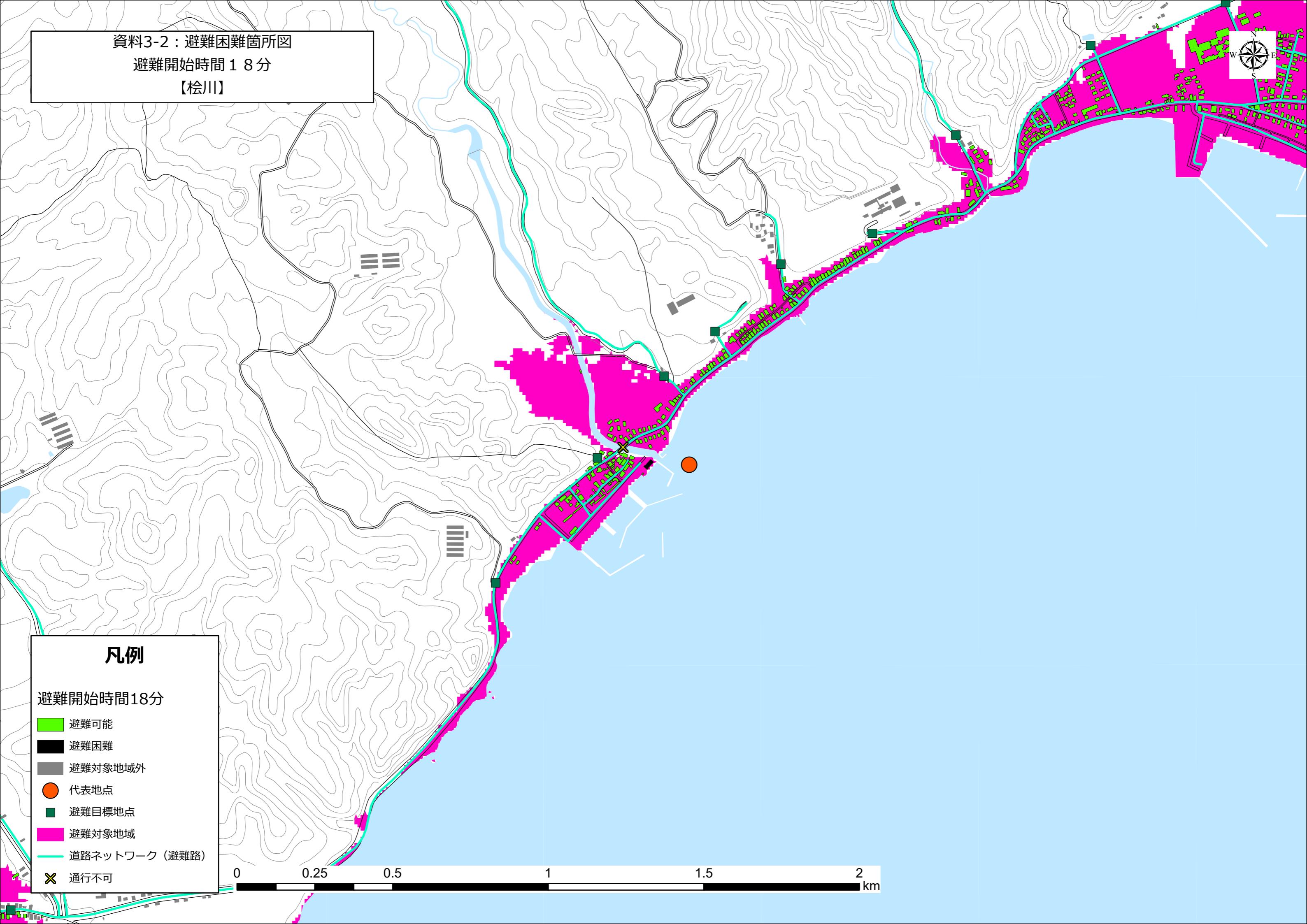
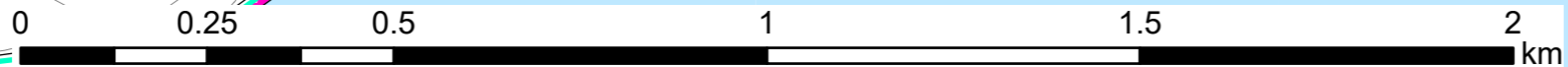
【桧川】



**凡例**

避難開始時間18分

- 避難可能
- 避難困難
- 避難対象地域外
- 代表地点
- 避難目標地点
- 避難対象地域
- 道路ネットワーク（避難路）
- 通行不可

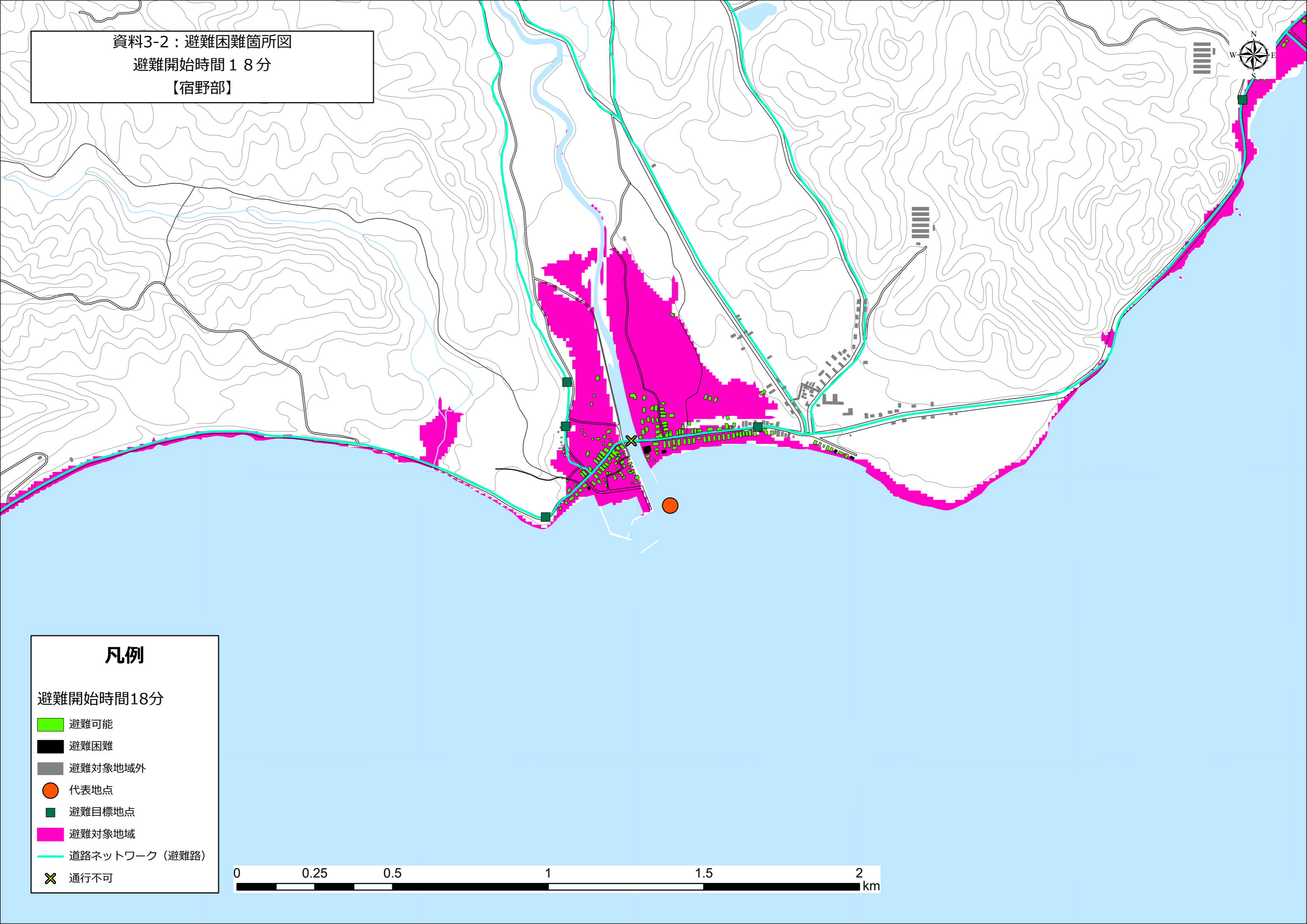




資料3-2：避難困難箇所図


避難開始時間 18分

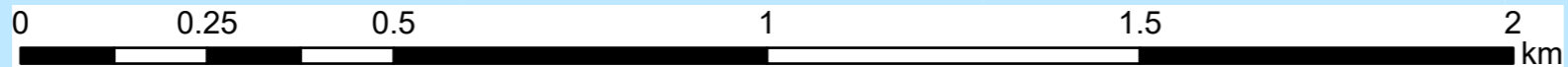
【宿野部】



凡例

避難開始時間18分

-  避難可能
-  避難困難
-  避難対象地域外
-  代表地点
-  避難目標地点
-  避難対象地域
-  道路ネットワーク（避難路）
-  通行不可

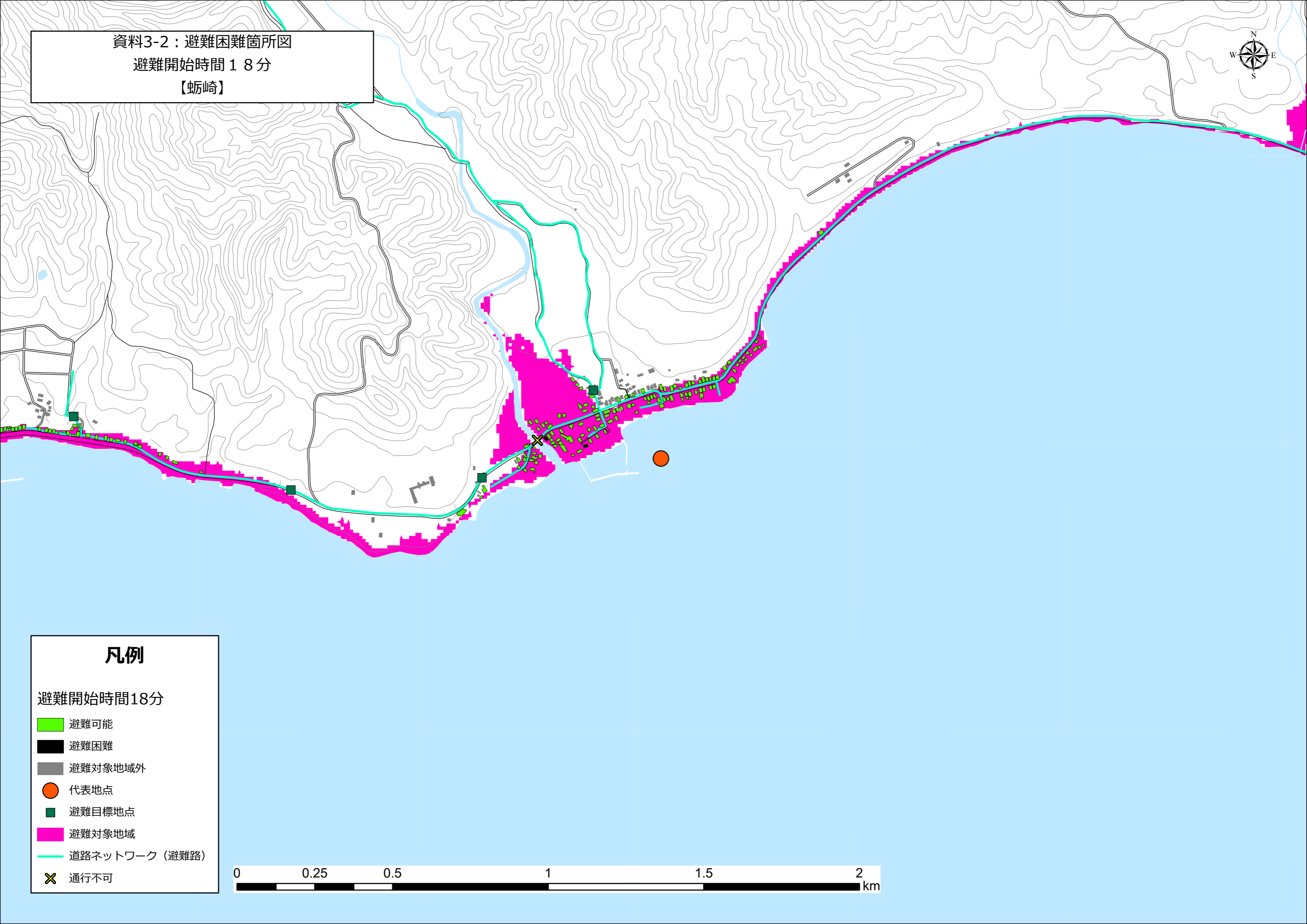




資料3-2：避難困難箇所図

避難開始時間 18分

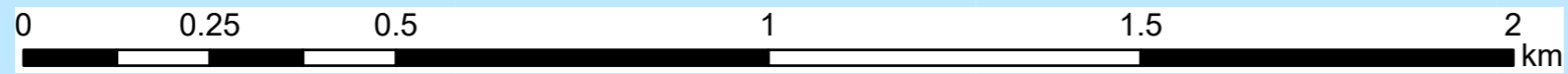
【蛸崎】



凡例

避難開始時間18分

-  避難可能
-  避難困難
-  避難対象地域外
-  代表地点
-  避難目標地点
-  避難対象地域
-  道路ネットワーク（避難路）
-  通行不可

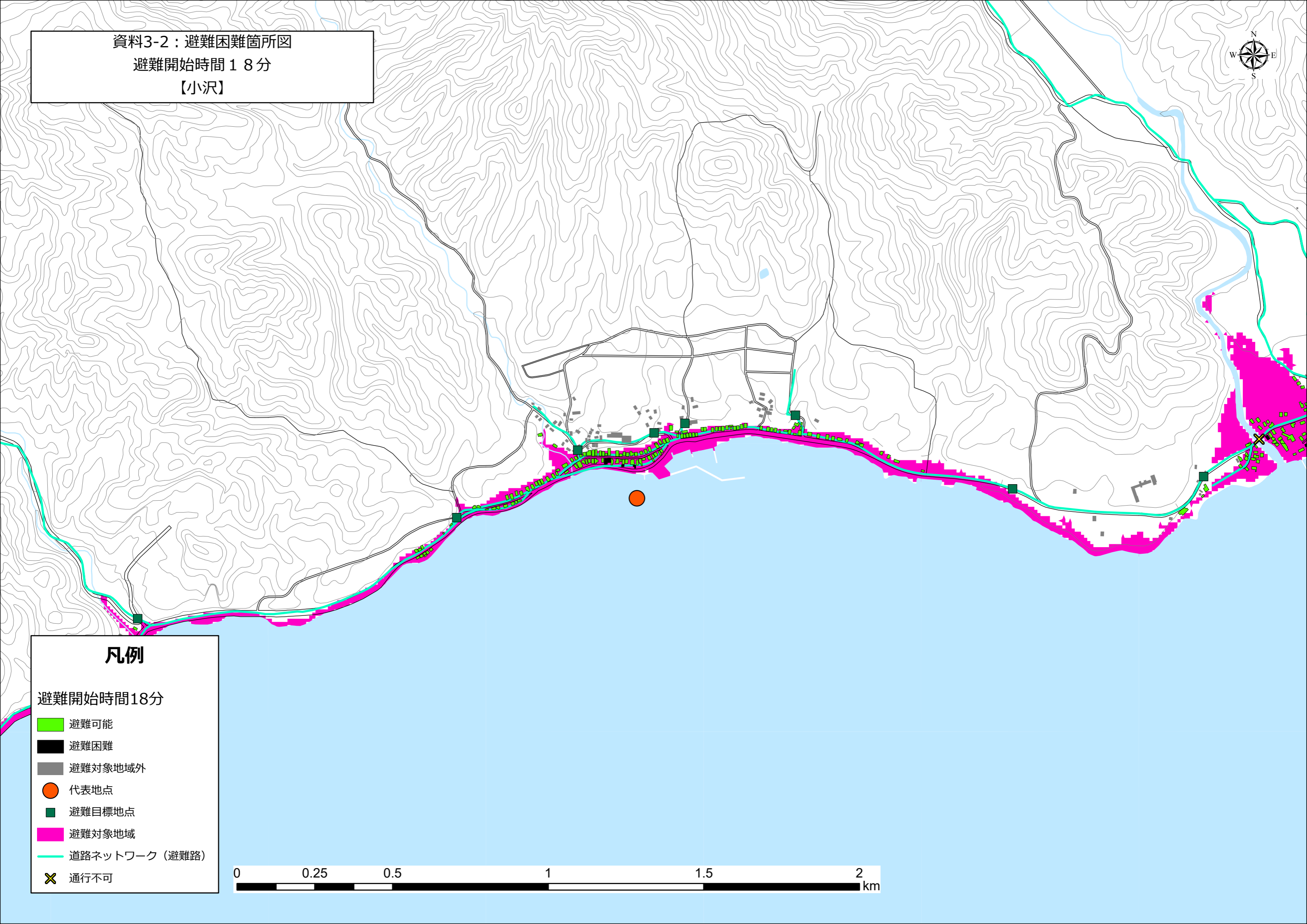




資料3-2：避難困難箇所図

避難開始時間 18分

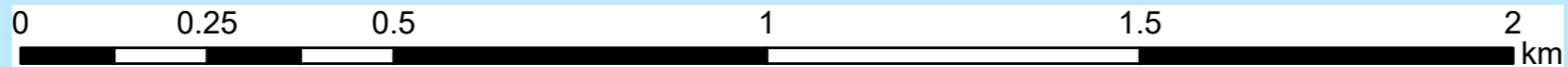
【小沢】



凡例

避難開始時間18分

-  避難可能
-  避難困難
-  避難対象地域外
-  代表地点
-  避難目標地点
-  避難対象地域
-  道路ネットワーク（避難路）
-  通行不可





資料3-2：避難困難箇所図

避難開始時間 18分

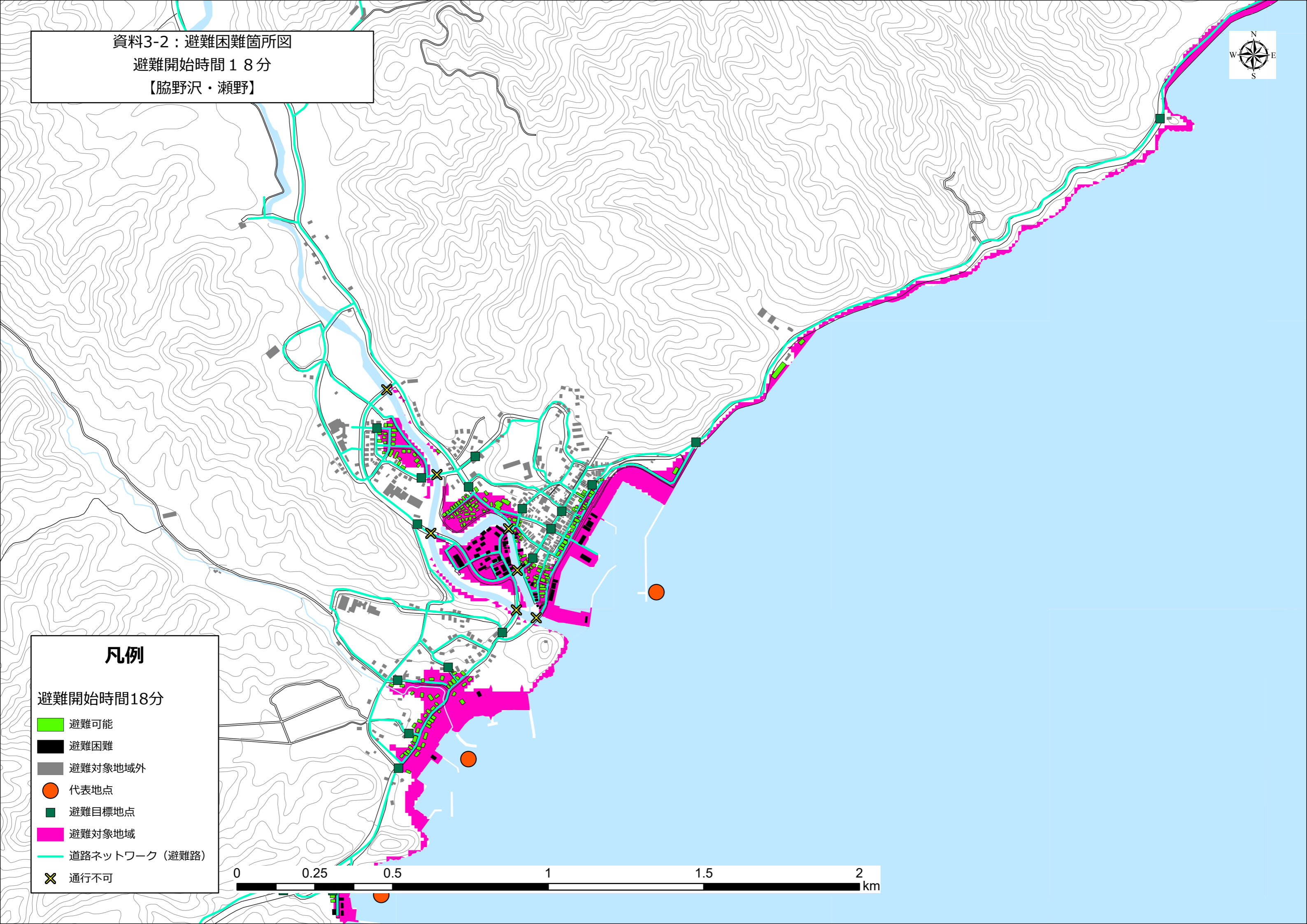
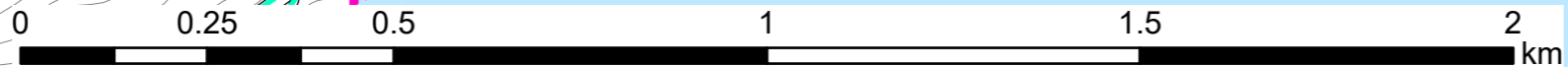
【脇野沢・瀬野】



**凡例**

避難開始時間18分

- 避難可能
- 避難困難
- 避難対象地域外
- 代表地点
- 避難目標地点
- 避難対象地域
- 道路ネットワーク（避難路）
- 通行不可

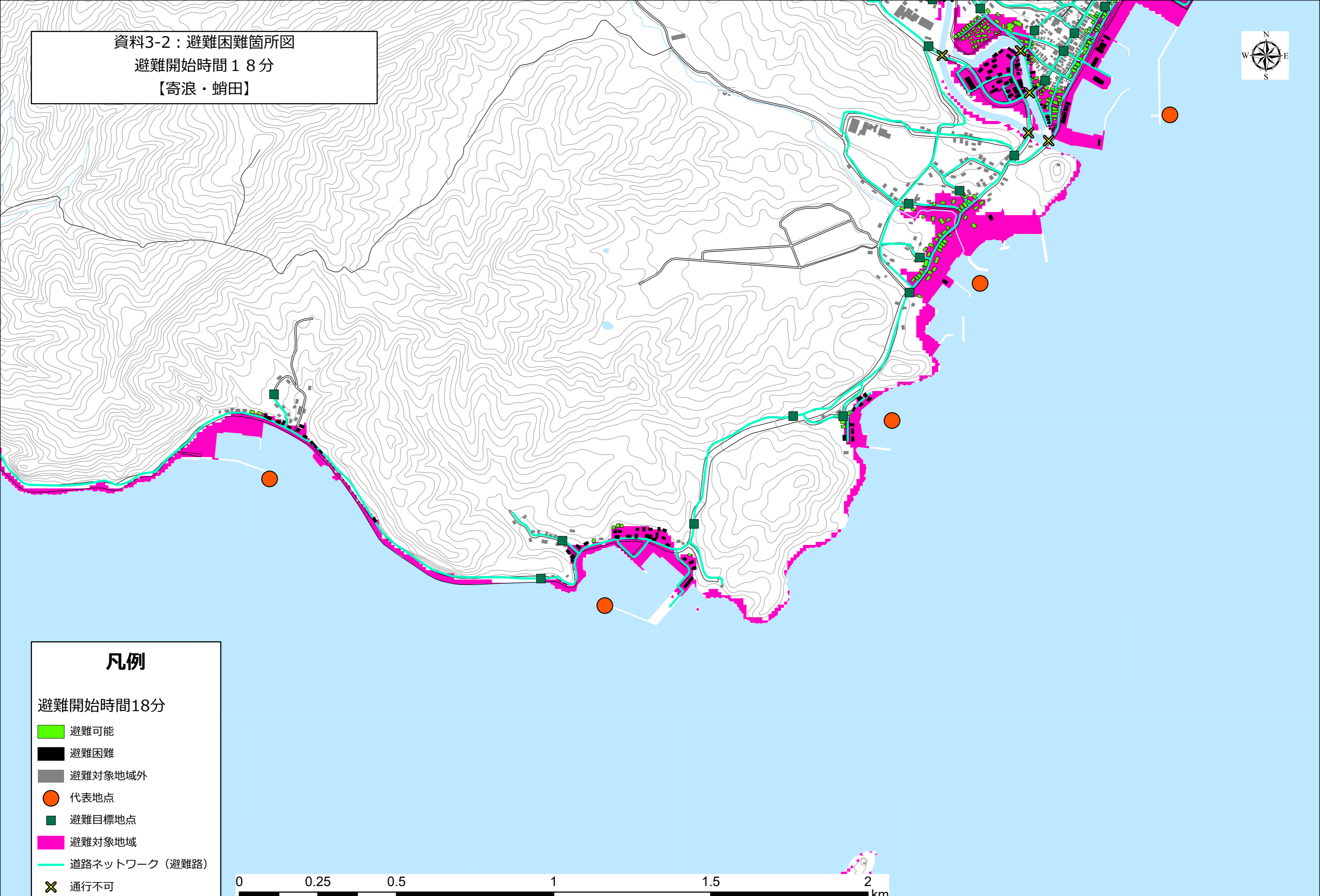




資料3-2：避難困難箇所図

避難開始時間 18分


【寄浪・蛸田】



凡例

避難開始時間18分

- 避難可能
- 避難困難
- 避難対象地域外
- 代表地点
- 避難目標地点
- 避難対象地域
- 道路ネットワーク（避難路）
- 通行不可





資料3-2：避難困難箇所図

避難開始時間 18分

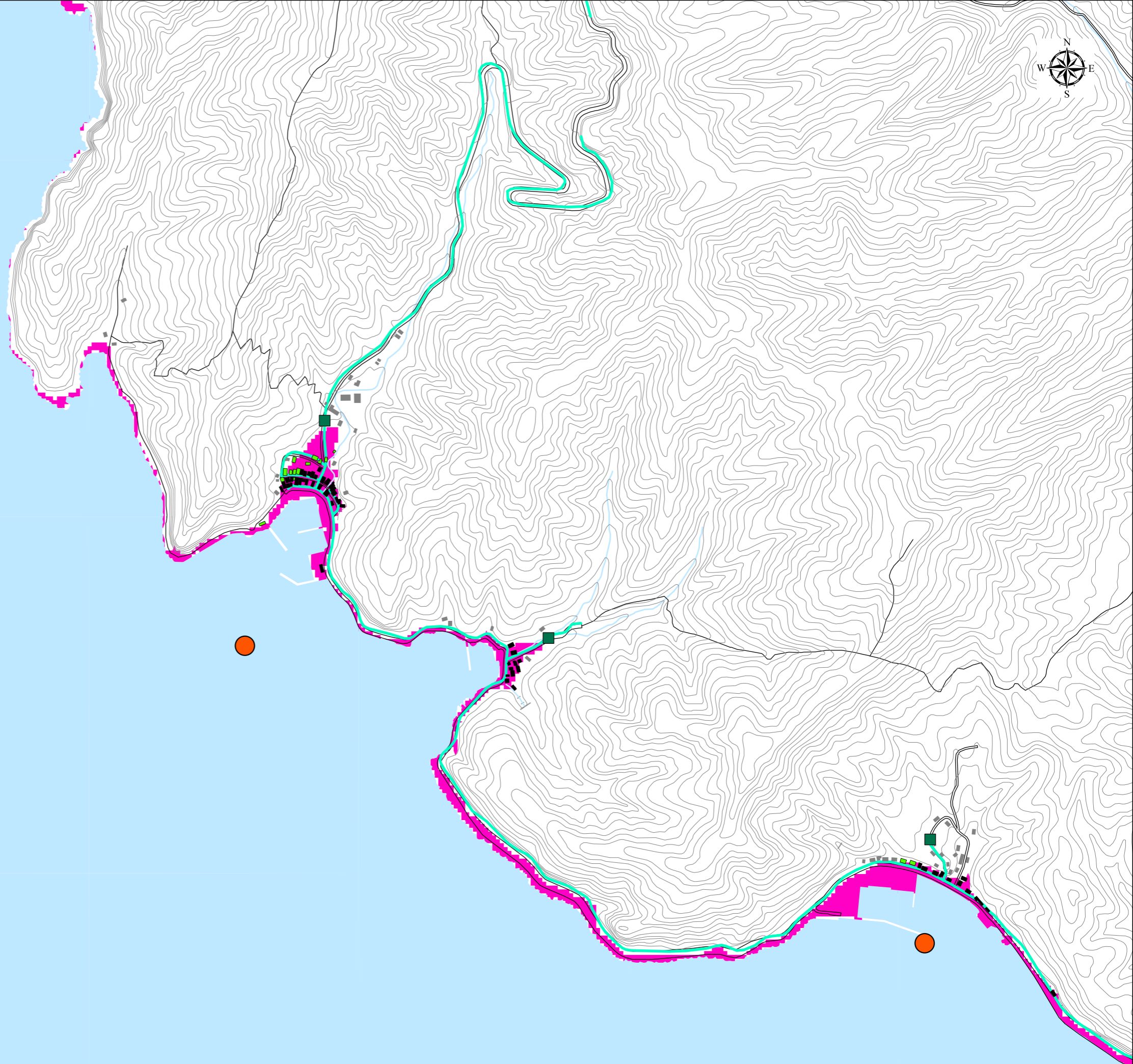
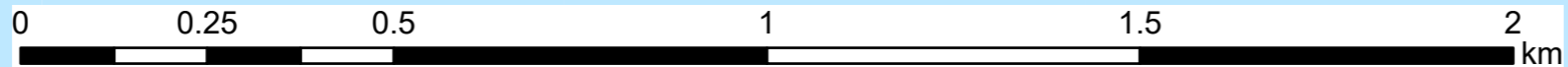
【九艘泊】



**凡例**

避難開始時間18分

- 避難可能
- 避難困難
- 避難対象地域外
- 代表地点
- 避難目標地点
- 避難対象地域
- 道路ネットワーク（避難路）
- 通行不可







資料3-2：避難困難箇所図

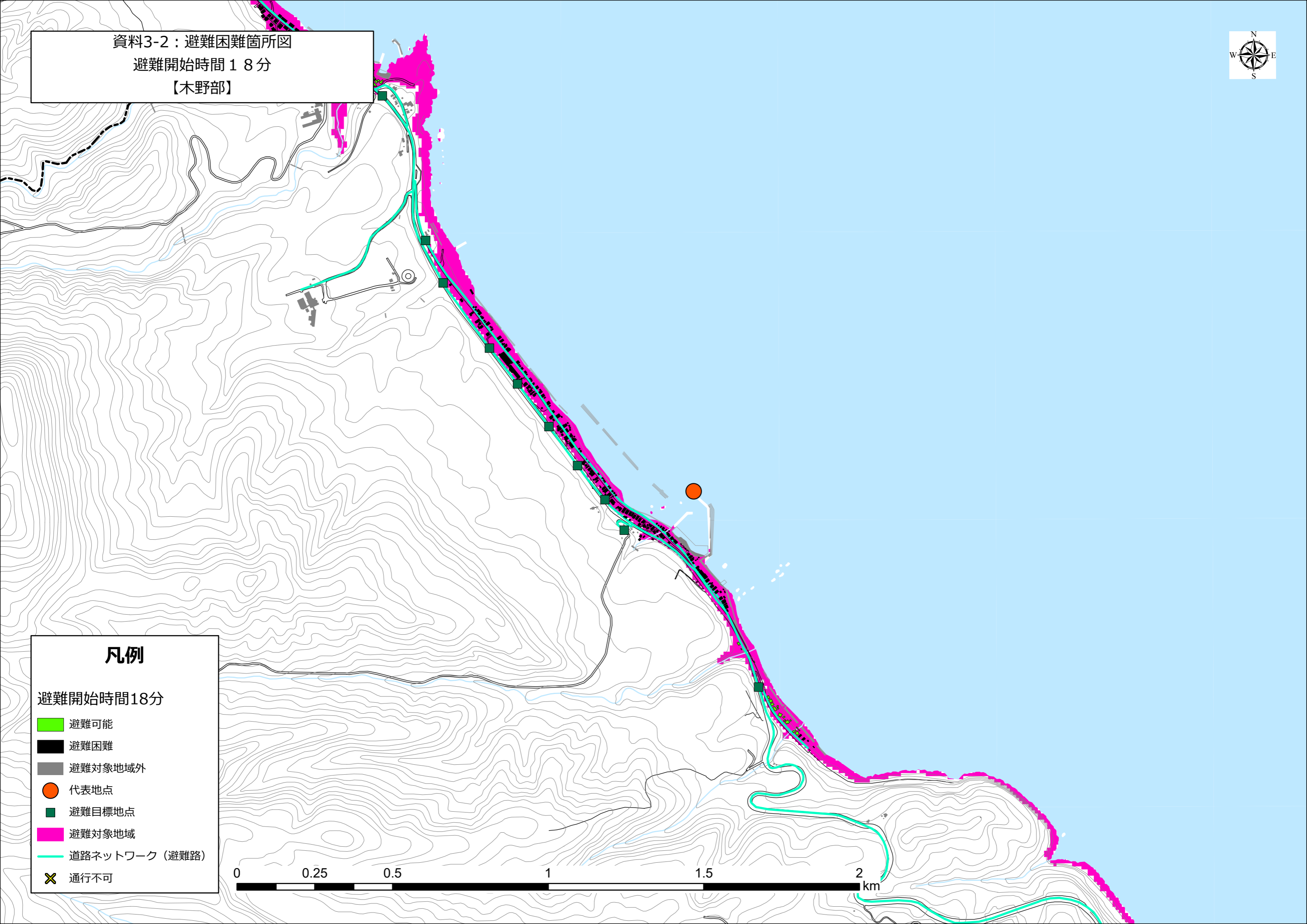
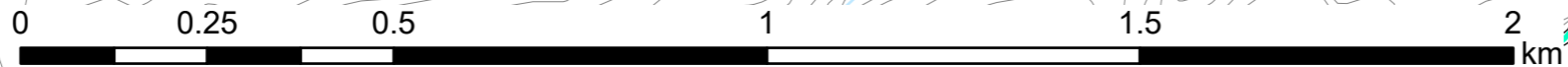
避難開始時間 18分

【木野部】

**凡例**

避難開始時間18分

- 避難可能
- 避難困難
- 避難対象地域外
- 代表地点
- 避難目標地点
- 避難対象地域
- 道路ネットワーク（避難路）
- 通行不可







資料3-2：避難困難箇所図

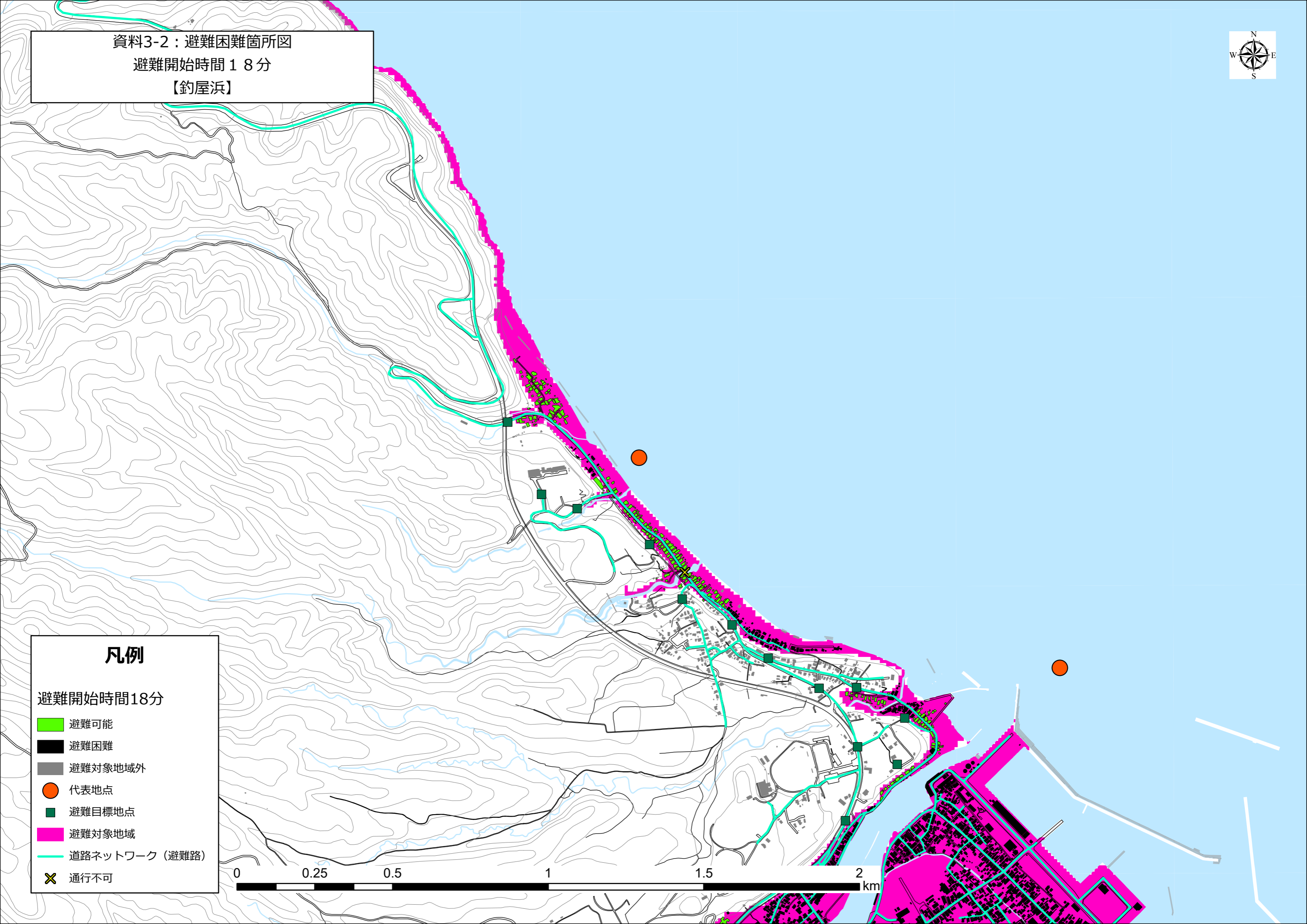
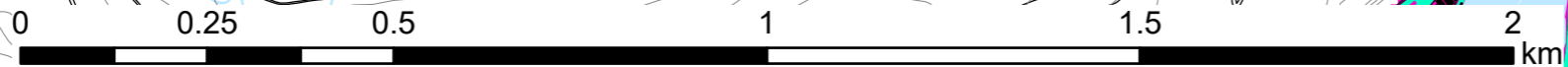
避難開始時間 18分

【釣屋浜】

**凡例**

避難開始時間18分

- 避難可能
- 避難困難
- 避難対象地域外
- 代表地点
- 避難目標地点
- 避難対象地域
- 道路ネットワーク（避難路）
- 通行不可





資料3-2：避難困難箇所図

避難開始時間 18分

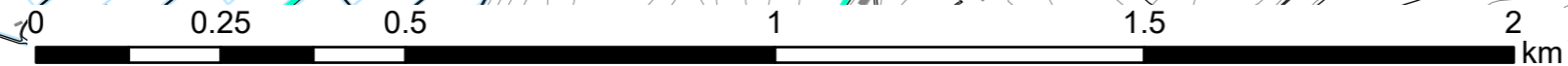
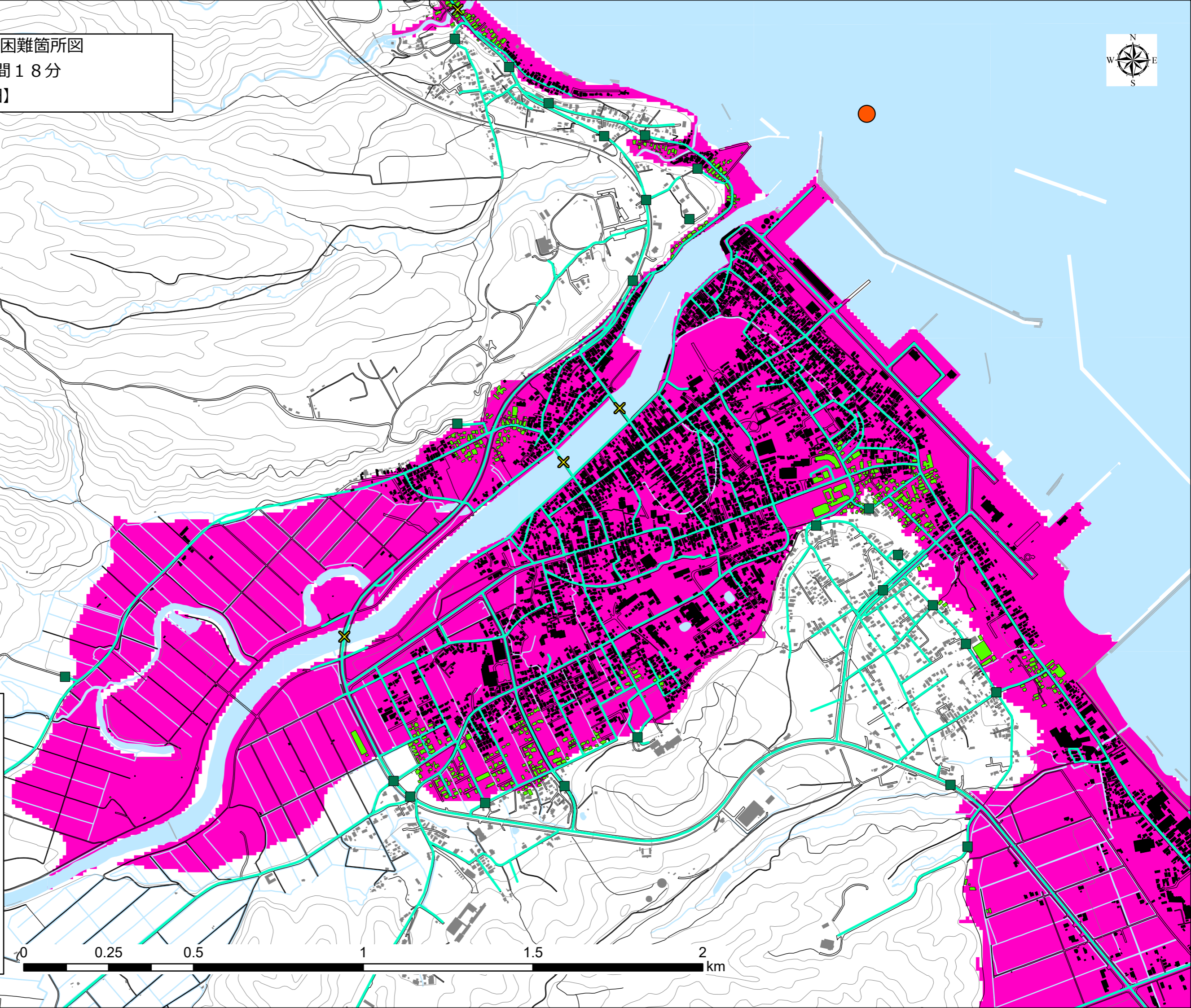
【大畑】



**凡例**

避難開始時間18分

- 避難可能
- 避難困難
- 避難対象地域外
- 代表地点
- 避難目標地点
- 避難対象地域
- 道路ネットワーク（避難路）
- 通行不可

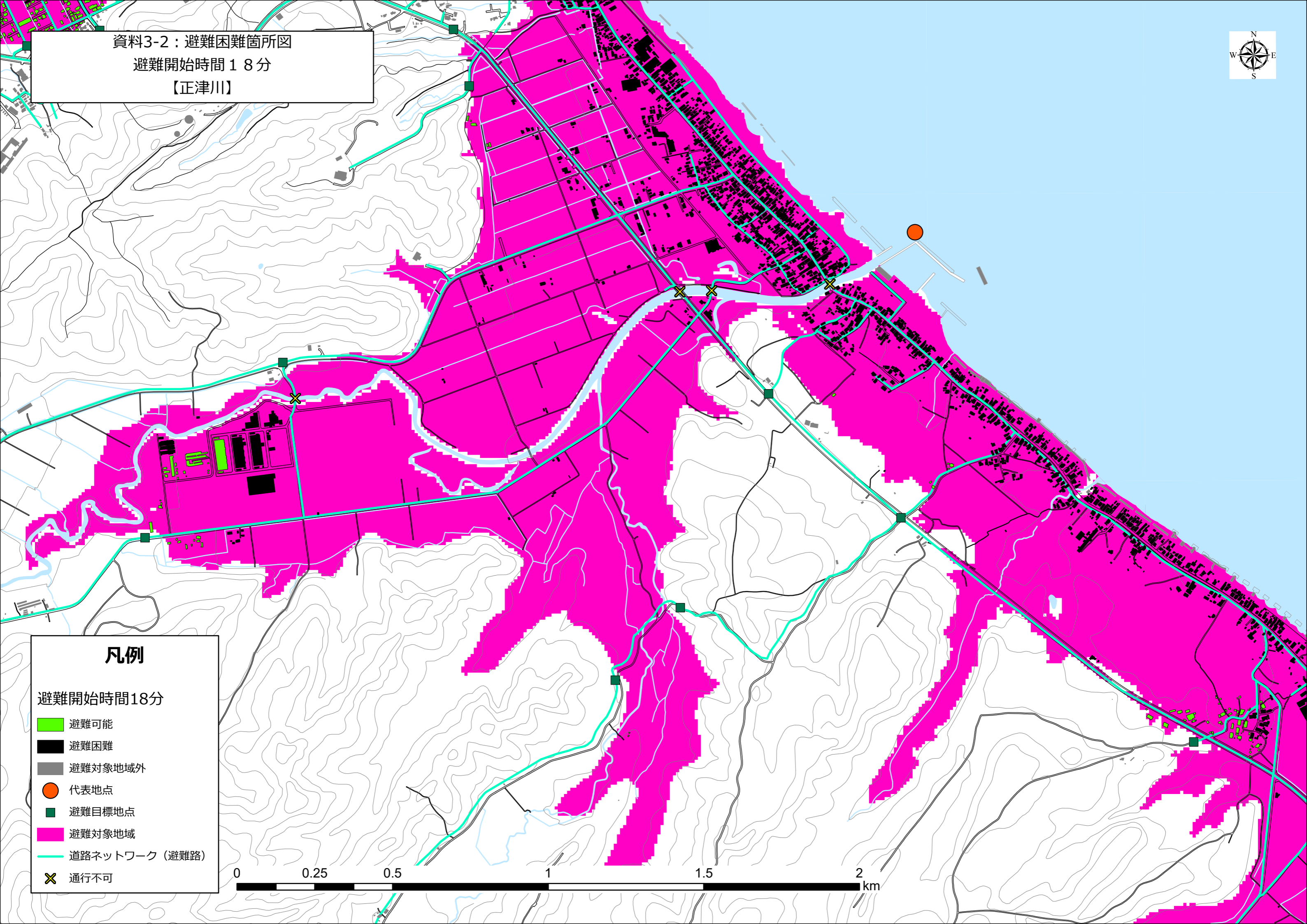




資料3-2：避難困難箇所図

避難開始時間 18分

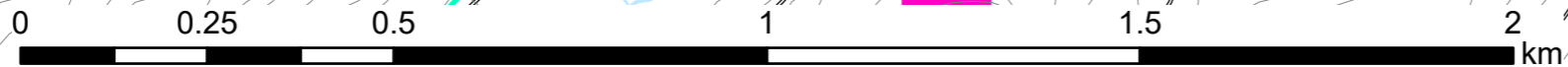
【正津川】



凡例

避難開始時間18分

-  避難可能
-  避難困難
-  避難対象地域外
-  代表地点
-  避難目標地点
-  避難対象地域
-  道路ネットワーク（避難路）
-  通行不可





資料3-2：避難困難箇所図

避難開始時間 18分

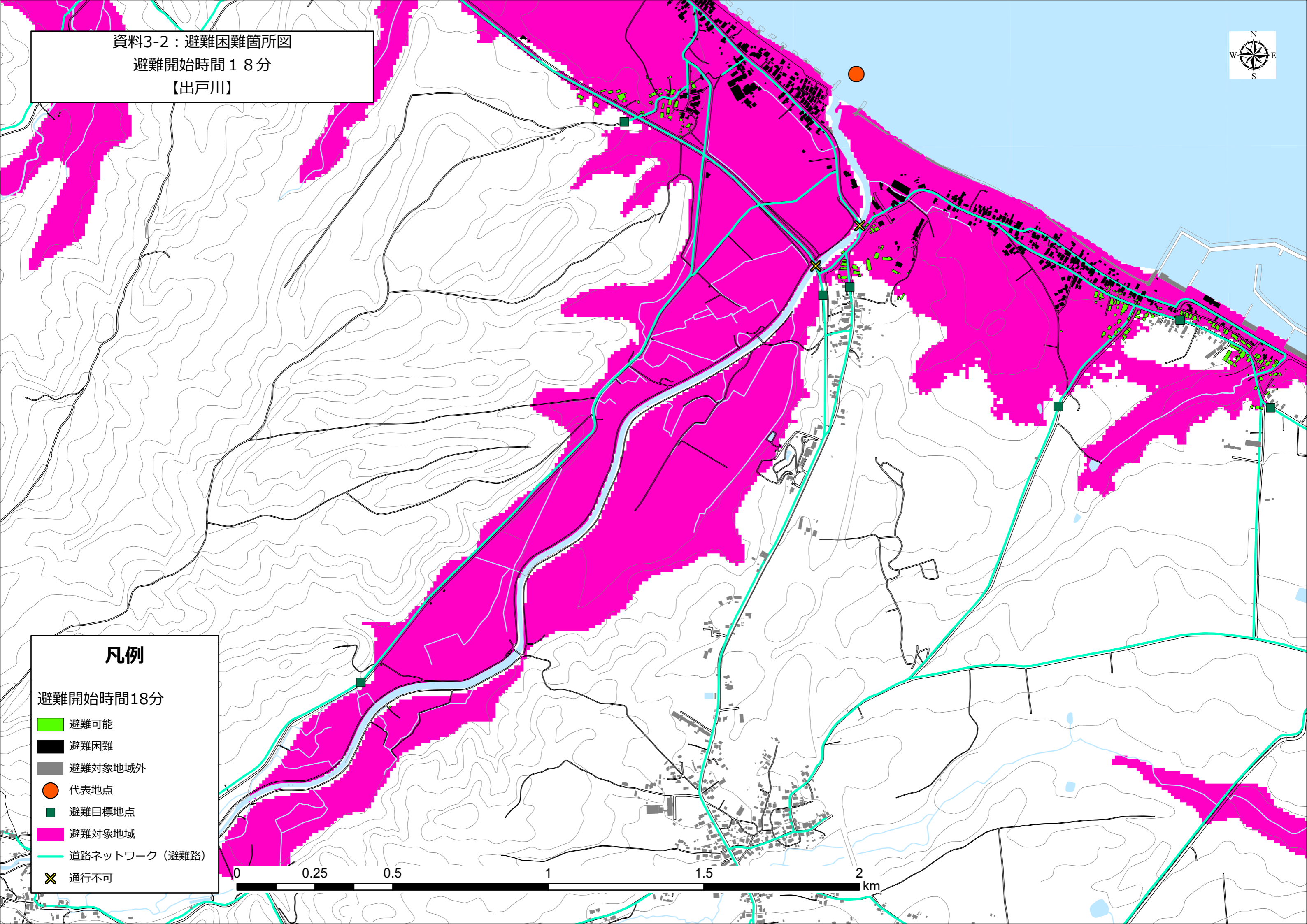
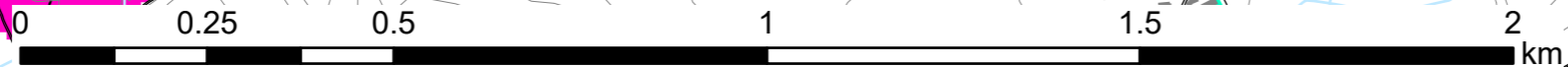
【出戸川】



**凡例**

避難開始時間18分

- 避難可能
- 避難困難
- 避難対象地域外
- 代表地点
- 避難目標地点
- 避難対象地域
- 道路ネットワーク（避難路）
- 通行不可

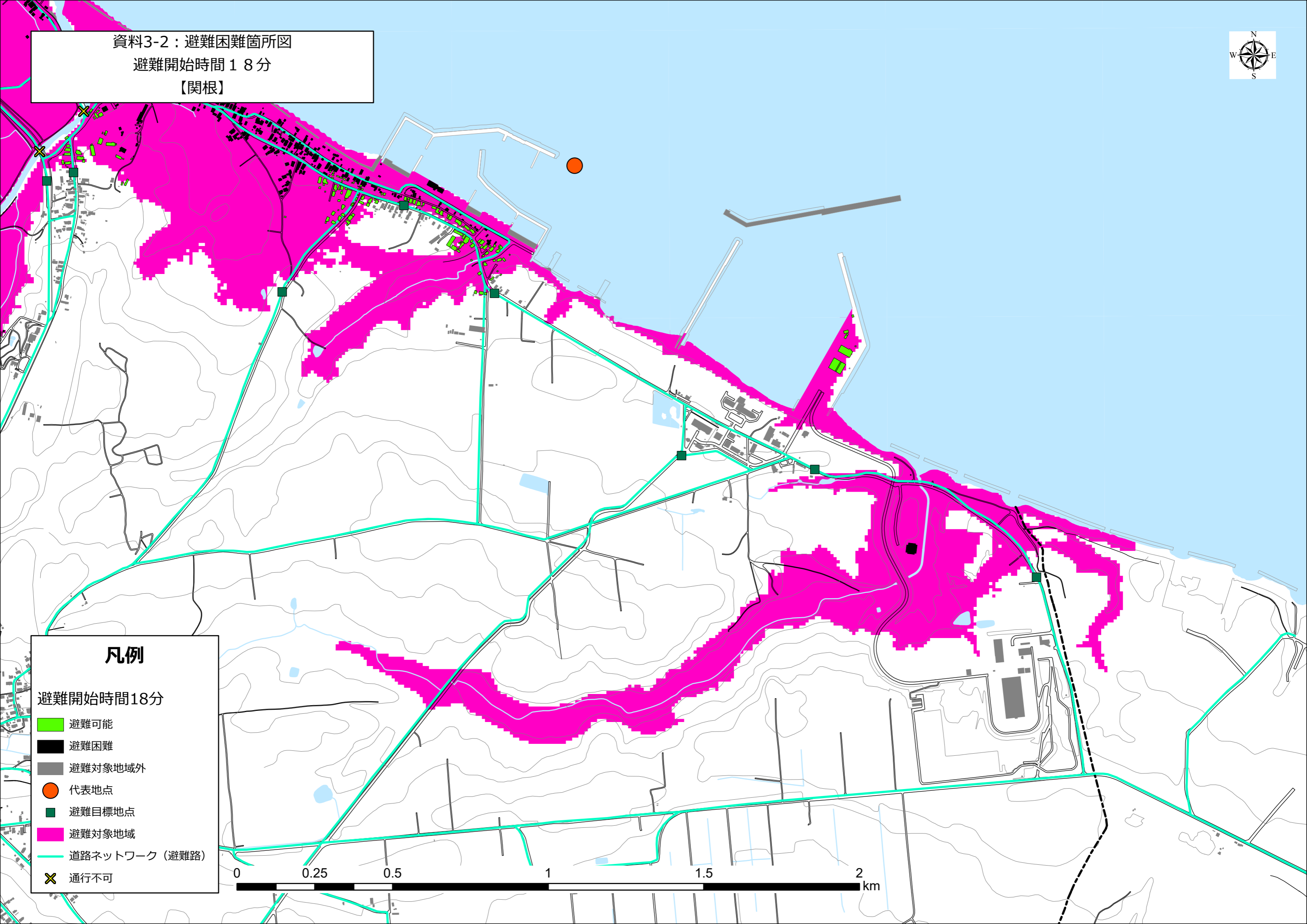




資料3-2：避難困難箇所図

避難開始時間 18分

【関根】



凡例

避難開始時間18分

- 避難可能
- 避難困難
- 避難対象地域外
- 代表地点
- 避難目標地点
- 避難対象地域
- 道路ネットワーク（避難路）
- 通行不可

