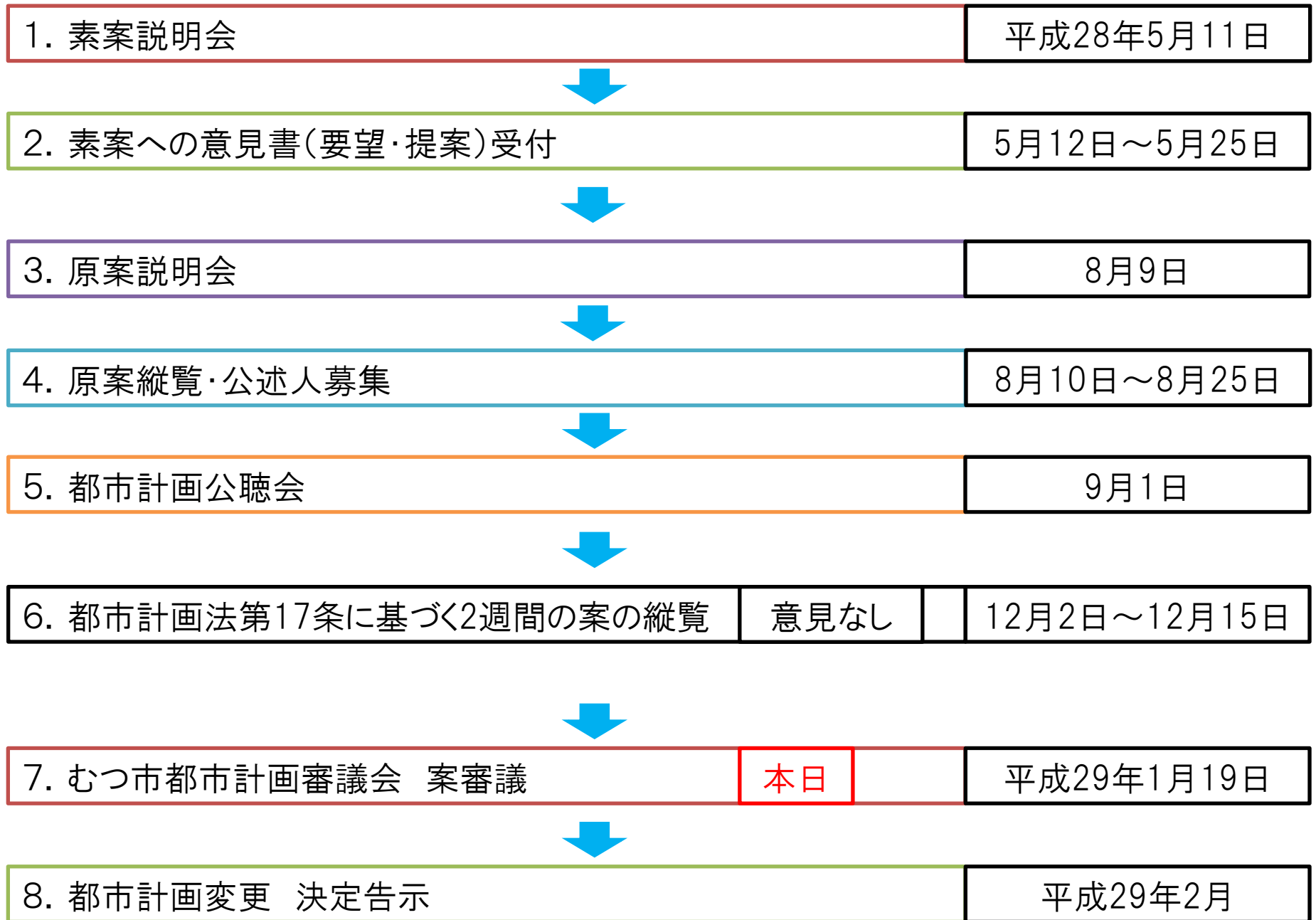


むつ都市計画公園の変更 案
水源池公園の区域拡大について

平成29年1月19日

第47回むつ市都市計画審議会



整備終了後の状況

区域の拡大部分に整備された施設

北の防人大湊 安渡館(観光交流センター: 便益施設)



区域の拡大部分に整備された施設

北の防人大湊 海望館(展望台)



区域の拡大部分に整備された施設

展望台駐車場



区域の拡大部分に整備された施設

市道桜木町11号線(公園の面積に組み込まない、管理協定)



区域の拡大部分に整備された施設

市道桜木町11号線(公園の面積に組み込まない、管理協定)



区域の拡大部分に整備された施設

南駐車場



区域の拡大部分に整備された施設

エントランスポケットパーク



区域の拡大部分に整備された施設

市道桜木町3号線(公園の面積に組み込まない、管理協定)

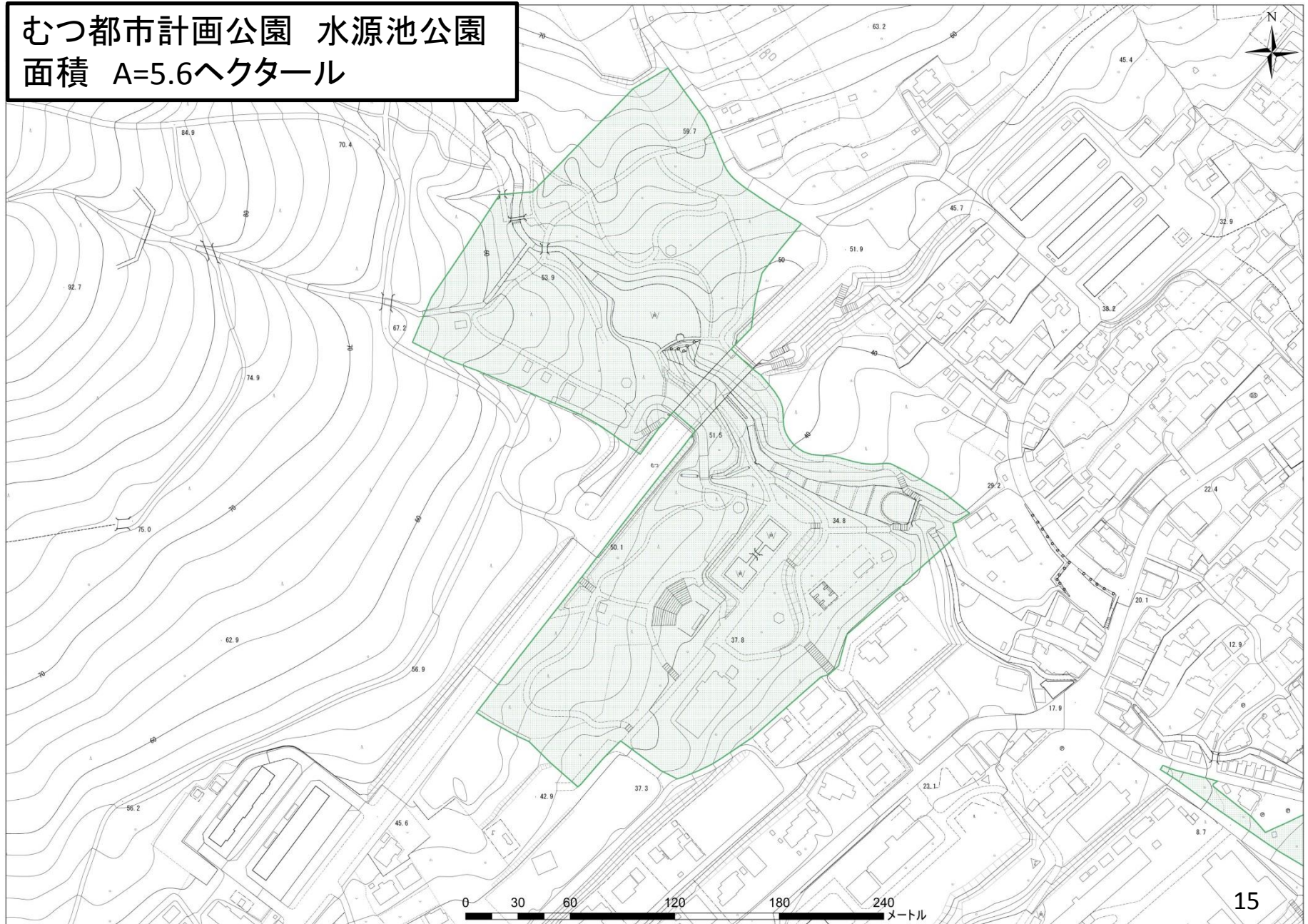


都市づくりの方針

都市公園の方針

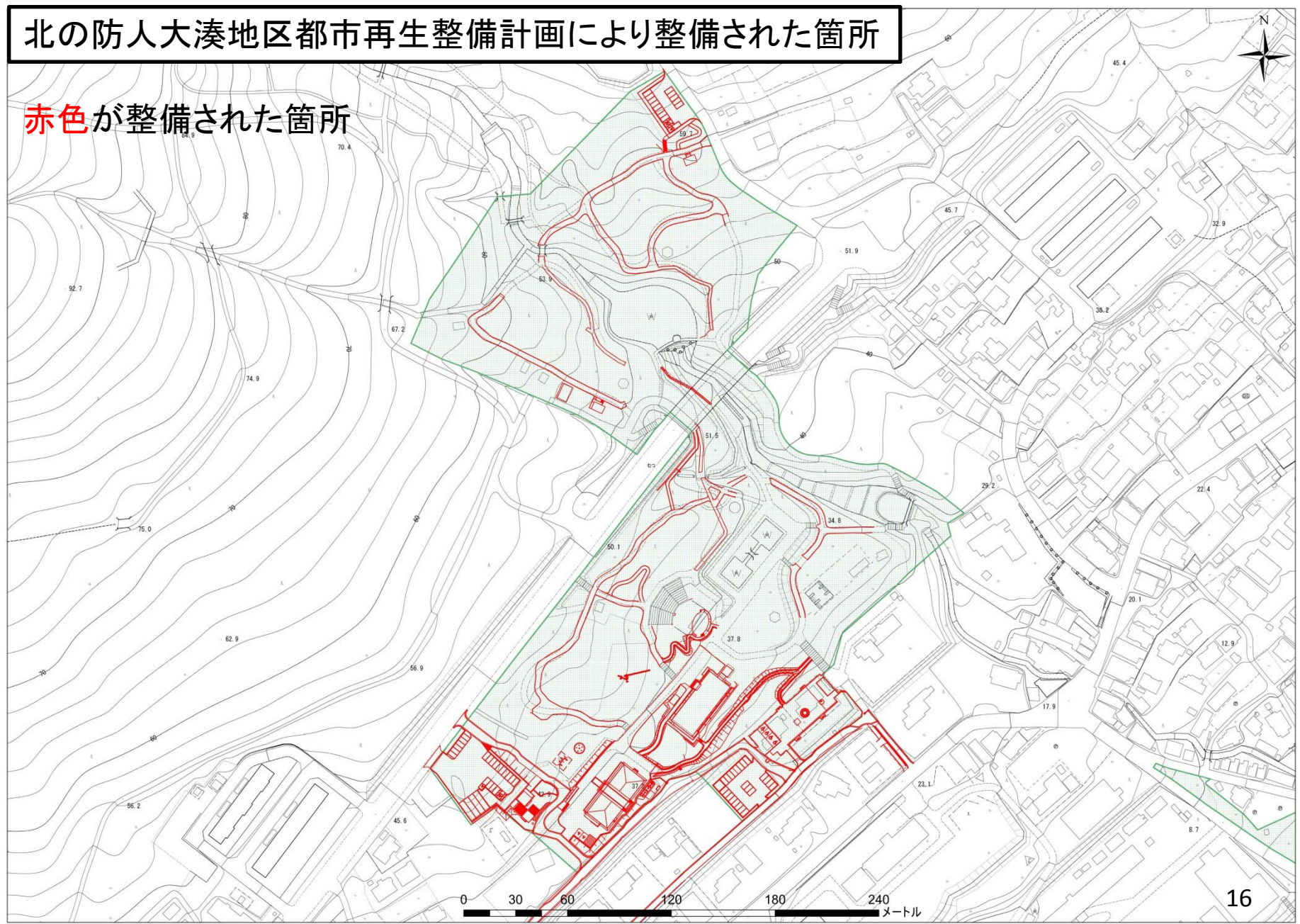
都市計画変更案について

むつ都市計画公園 水源池公園
面積 A=5.6ヘクタール



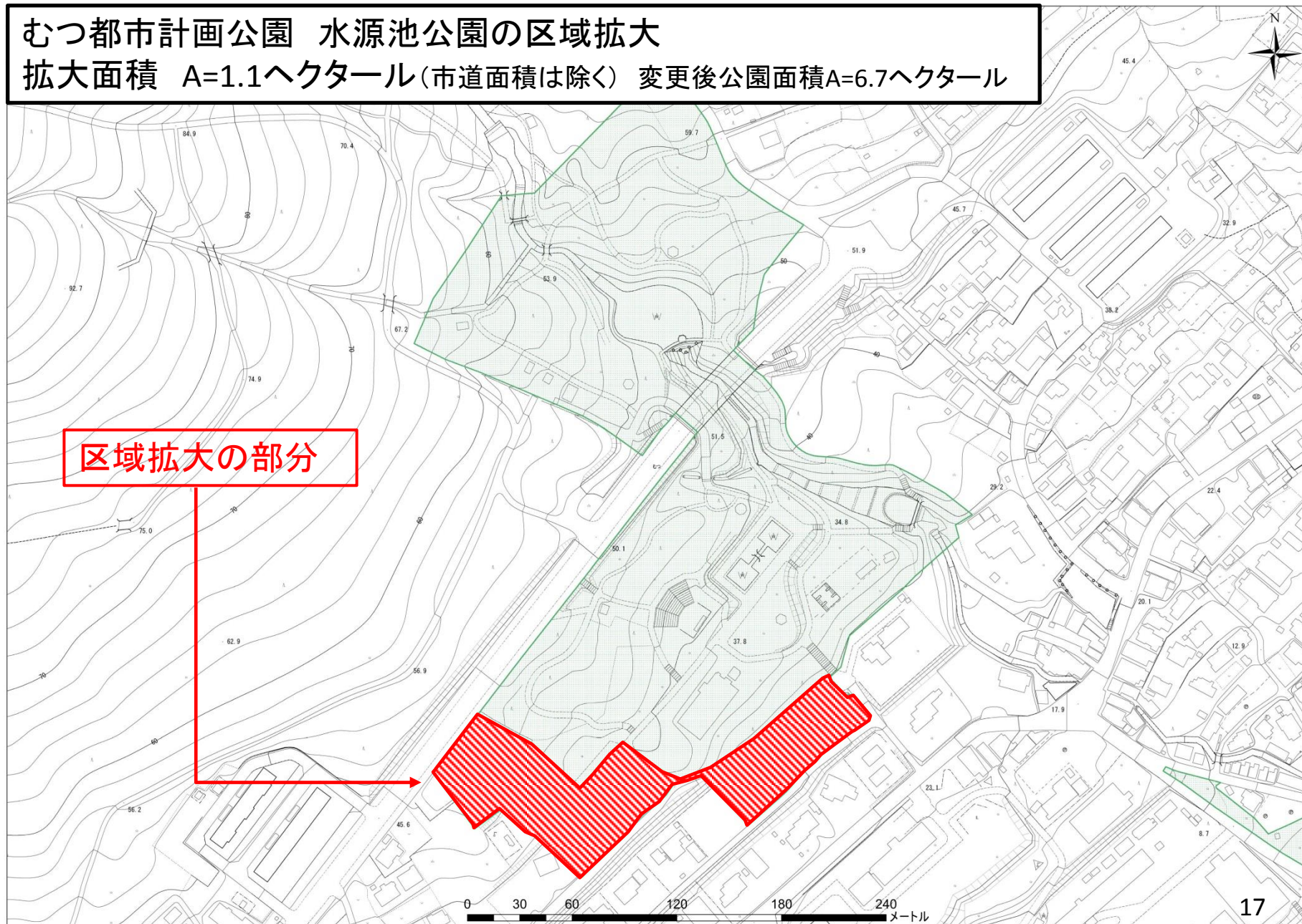
北の防人大湊地区都市再生整備計画により整備された箇所

赤色が整備された箇所



むつ都市計画公園 水源池公園の区域拡大

拡大面積 A=1.1ヘクタール(市道面積は除く) 変更後公園面積A=6.7ヘクタール



- 北の防人大湊地区都市再生整備計画によって整備された水源池公園に隣接する区域を、水源池公園に追加することにより、今後の連携したまちづくり活動を支え、魅力向上を図り、良好な都市環境の構築をするものである。