

むつ都市計画下水道の変更

むつ市 上下水道局 下水道課

2025.1 原案

1. 区域変更の経緯
2. 変更の内容
3. 今後のスケジュール

下水道事業を巡る社会経済情勢等の変化

1. 財政負担の増大
2. 人口減少、資材・燃料費高騰等の社会情勢の変化
3. 下水道の代替施設としての合併処理浄化槽の普及、性能向上



令和5年度下水道事業再評価を実施

市の決定方針

「これ以上の整備を行わず、計画区域を**整備済区域へ縮小**する
「計画変更」とし、これ以外の区域については、合併処理浄化槽を
促進することが適当であると判断する」

変更の内容

むつ市上下水道局下水道課

むつ市公共下水道 計画一般図

むつ処理区

全体計画区域 A=1,280.0ha
A= 235.0ha

事業計画区域 A= 307.0ha
A= 235.0ha

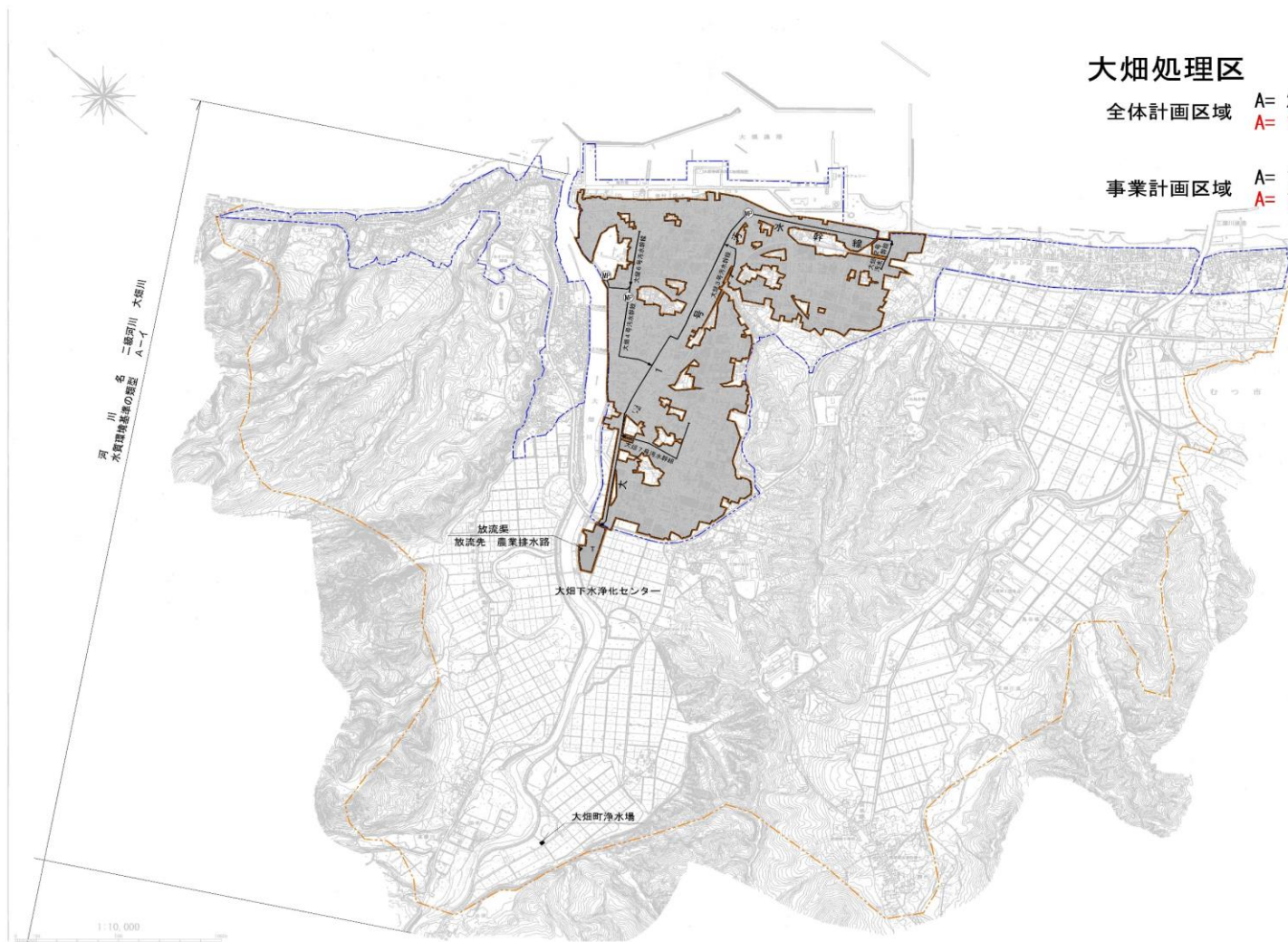


凡 例	
	都市計画区域境界
	用途地域界
	都市計画決定区域界
	全体計画区域界
	事業計画区域
	幹線管渠
	マンホールポンプ場
	継ぎ配管場

むつ市公共下水道事業計画		図面番号
種別	下水道計画一般図 (図表)	1/
縮尺	1:10,000	縮尺
作成	青森県むつ市	作成日

1:10,000

むつ市公共下水道 計画一般図



大畑処理区

全体計画区域 A= 295.0ha
A= 138.6ha

事業計画区域 A= 177.0ha
A= 138.6ha

凡	例
	都市計画区域界
	用途地域界
	都市計画決定区域界
	全体計画区域界
	既事業計画区域
	幹線管渠
	マンホールポンプ場
	終末処理場

計画書 名称 〇〇市公共下水道事業計画 下水道計画一般図 (汚水) 大畑処理区	図面番号 1/1 縮尺 1/10,000 単位 平成
作成 青森県むつ市	設計 令和7年3月

今後のスケジュール

むつ市上下水道局下水道課

1. 原案説明会

1月27日



2. 原案縦覧・公述人募集

1月28日～2月10日



3. 都市計画公聴会

2月18日



4. 都市計画法第17条に基づく2週間の案の縦覧


2月19日～3月17日



5. むつ市都市計画審議会 案審議

3月18日

スケジュールは変更する場合があります。市ホームページにてご確認ください。



変更の内容

むつ市上下水道局下水道課

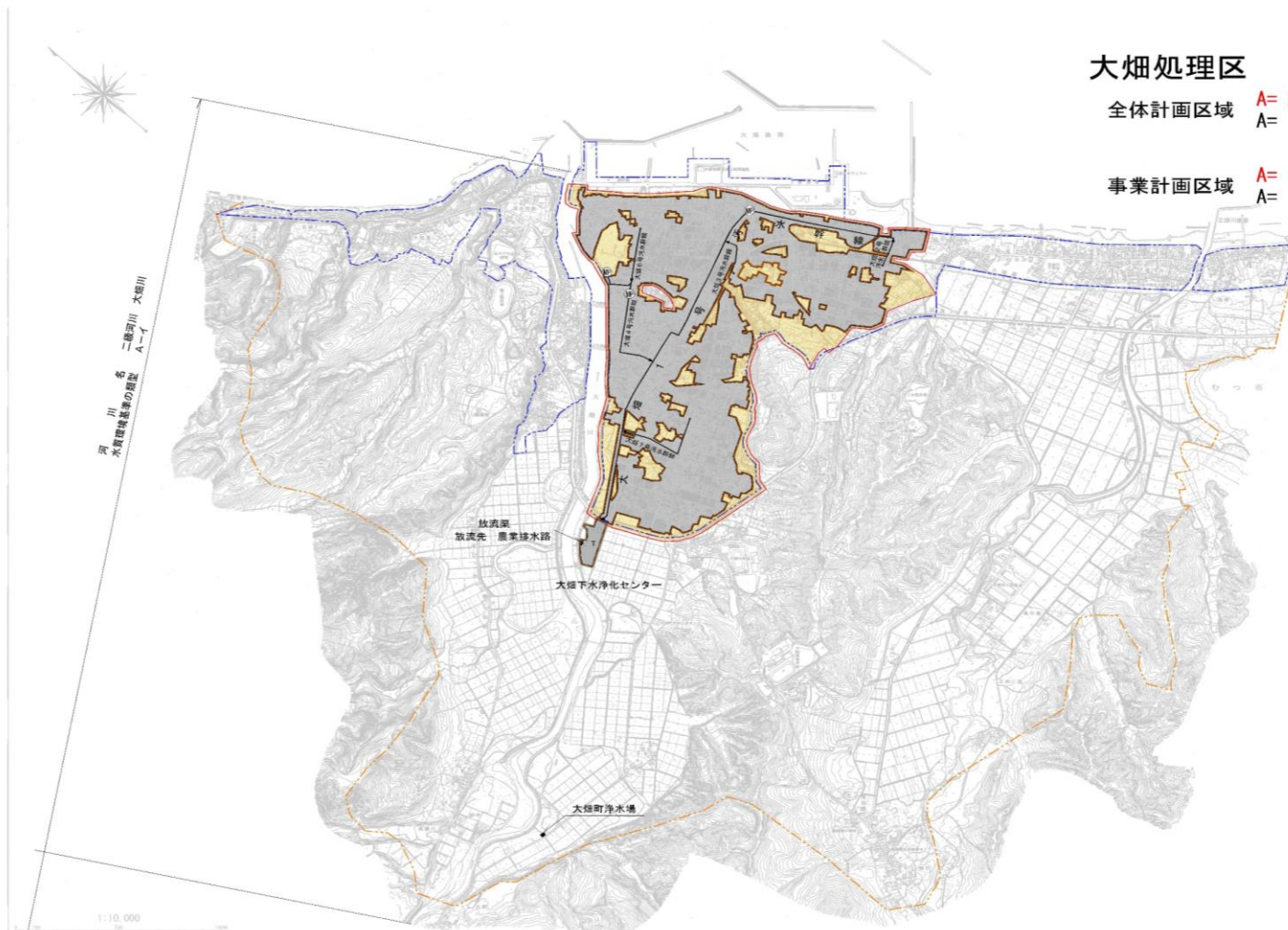


むつ市公共下水道 計画一般図

大畑処理区

全体計画区域 A= 295.0ha
A= 138.6ha

事業計画区域 A= 177.0ha
A= 138.6ha



凡	例
--- (orange dashed)	都市計画区域境界
--- (blue dashed)	用途地域界
--- (blue dashed)	都市計画決定区域界
--- (orange dashed)	既全体計画区域界
--- (orange dashed)	今回全体計画区域界
■ (grey)	今回事業計画区域
■ (red)	既事業計画区域
■ (yellow)	削除区域
→ (black)	幹線管渠
⊙ (black)	マンホールポンプ場
□ (black)	終末処理場

名称 むつ市公共下水道事業計画 下水道計画一般図 (汚水) 大畑処理区	図面番号 1 / 1 縮尺 1/10,000 単位=
作成 青森県むつ市	設計 令和7年3月