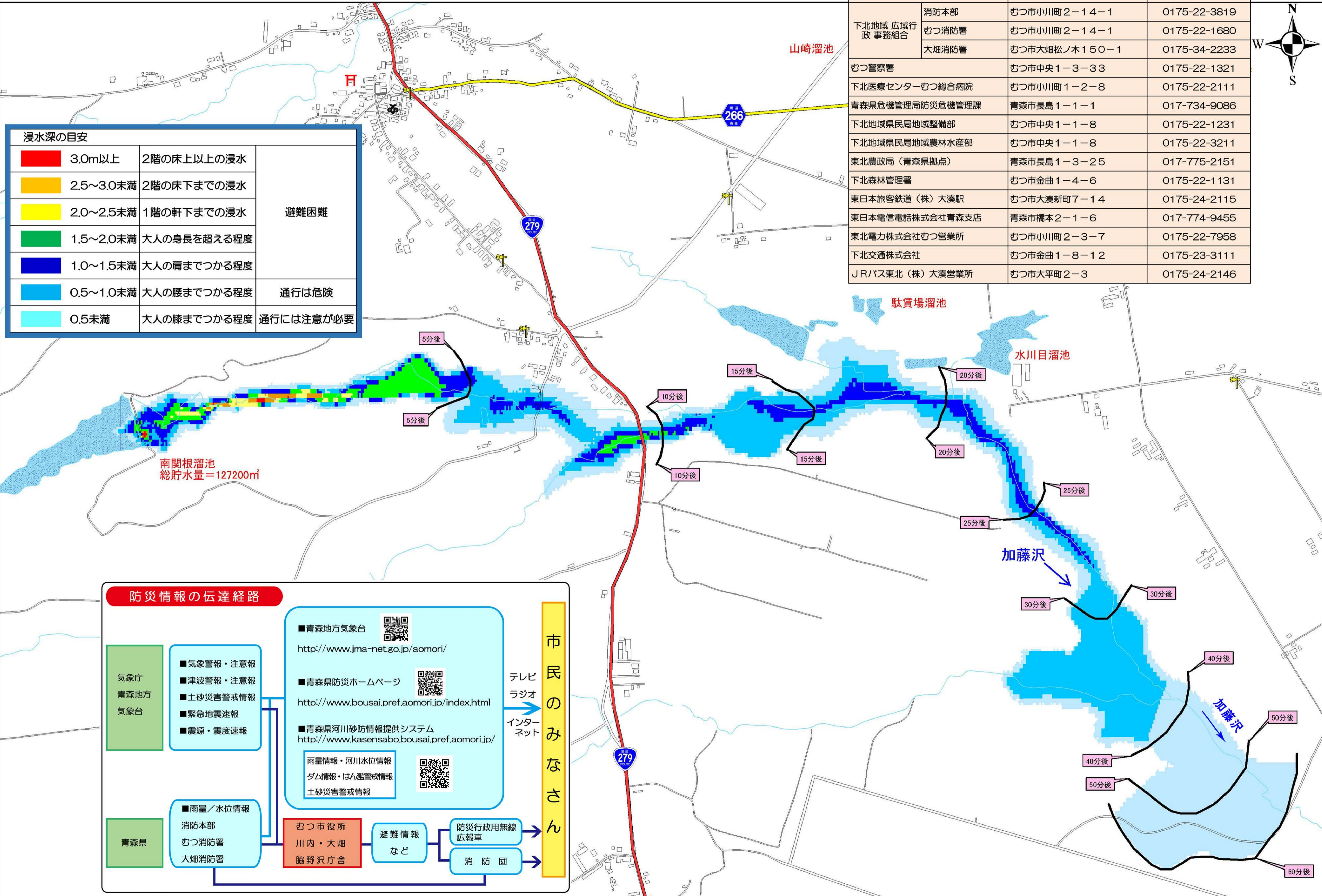


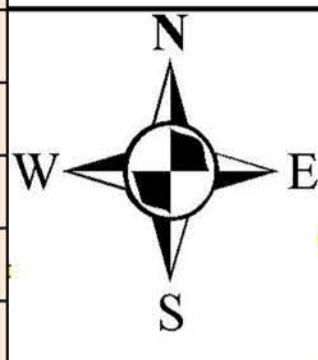


南関根溜池 地域ハザードマップ



浸水深の目安		避難困難
3.0m以上	2階の床上以上の浸水	
2.5~3.0未満	2階の床下までの浸水	
2.0~2.5未満	1階の軒下までの浸水	
1.5~2.0未満	大人の身長を超える程度	通行は危険
1.0~1.5未満	大人の肩までつかる程度	
0.5~1.0未満	大人の腰までつかる程度	通行には注意が必要
0.5未満	大人の膝までつかる程度	

機関名	所在地	電話番号
むつ市役所	むつ市中央1-8-1	0175-22-1111
下北地域 広域行政事務組合	消防本部	むつ市小川町2-14-1
	むつ消防署	むつ市小川町2-14-1
	大畑消防署	むつ市大畑松ノ木150-1
むつ警察署	むつ市中央1-3-33	0175-22-1321
下北医療センターむつ総合病院	むつ市小川町1-2-8	0175-22-2111
青森県危機管理局防災危機管理課	青森市長島1-1-1	017-734-9086
下北地域県民局地域整備部	むつ市中央1-1-8	0175-22-1231
下北地域県民局地域農林水産部	むつ市中央1-1-8	0175-22-3211
東北農政局(青森県拠点)	青森市長島1-3-25	017-775-2151
下北森林管理署	むつ市金曲1-4-6	0175-22-1131
東日本旅客鉄道(株)大湊駅	むつ市大湊新町7-14	0175-24-2115
東日本電信電話株式会社青森支店	青森市橋本2-1-6	017-774-9455
東北電力株式会社むつ営業所	むつ市小川町2-3-7	0175-22-7958
下北交通株式会社	むつ市金曲1-8-12	0175-23-3111
JRバス東北(株)大湊営業所	むつ市大平町2-3	0175-24-2146



避難時があると便利なもの

- 生活用品など
- 飲料水(1人1日3リットルが目安)
- 非常食(缶詰、インスタント食品など)
- 懐中電灯と予備電池
- ヘルメット
- 革製手袋又は軍手
- 衣類、タオル
- 雨具(長靴・レインコート)
- ティッシュ(ウェットティッシュ)
- トイレトペーパー
- マスク
- マッチ又はライター
- ローソク
- 医薬品(常備薬を含む)
- アルミ製保温シート
- 厚手のビニールシート
- 紙食器
- 台所用ラップ・アルミホイル
- 笛(救助を求める時に使用)
- 粉ミルクと紙おむつ(乳幼児がいる家族)
- おもちゃ(子供がいる家族)
- 情報収集用品
- 携帯ラジオ
- 携帯電話と充電器
- 公衆電話用10円硬貨
- 家族の写真(はくれた時の確認用)
- 筆記用具
- 防災マップ(市町村や町会で作成したもの)
- 貴重品
- 現金
- 身分証明書(運転免許証など)
- 印鑑
- 預金通帳
- 健康保険証
- 防災用があるとよい物
- バール
- のこぎり
- 金づち
- はしご
- 消火器
- バケツ
- スコップ
- ロープ
- 備蓄しておくよい物
- 毛布
- テントと寝袋
- 卓上コンロ
- ポリタンク
- 簡易トイレ
- 石鹸
- 下着
- 使い捨てカイロ
- 生理用品
- 炊飯用具(コッヘル)
- ガムテープ
- シャンプー(水を使わないもの)

防災情報の伝達経路

青森地方気象台
http://www.jma-net.go.jp/aomori/

青森県防災ホームページ
http://www.bousai.pref.aomori.jp/index.html

青森県河川砂防情報提供システム
http://www.kasensabo.bousai.pref.aomori.jp/

雨量情報・河川水位情報
ダム情報・はん濫警戒情報
土砂災害警戒情報

市民のみなさん

テレビ
ラジオ
インターネット

青森県 雨量/水位情報

青森市役所 消防本部、むつ消防署、大畑消防署

むつ市役所 川内・大畑、脇野沢庁舎

避難情報 など

防災行政用無線 広報車

消防団

むつ市防災かまふせメール

市内の防災行政用無線で放送している防災情報などを、みなさんのパソコンや携帯電話へメールを配信するサービスです。このサービスは登録した人だけ防災情報などをお届けします。携帯電話で登録する方はこちらのQRを撮影し、登録サイトへアクセスしてください。

	公共施設		神社		防災行政無線子局		浸水到達時間
	国道		県道		時間毎浸水到達地点		

担当課：むつ市役所農林畜産振興課
連絡先：0175-22-1111
(内線 2621~2625)

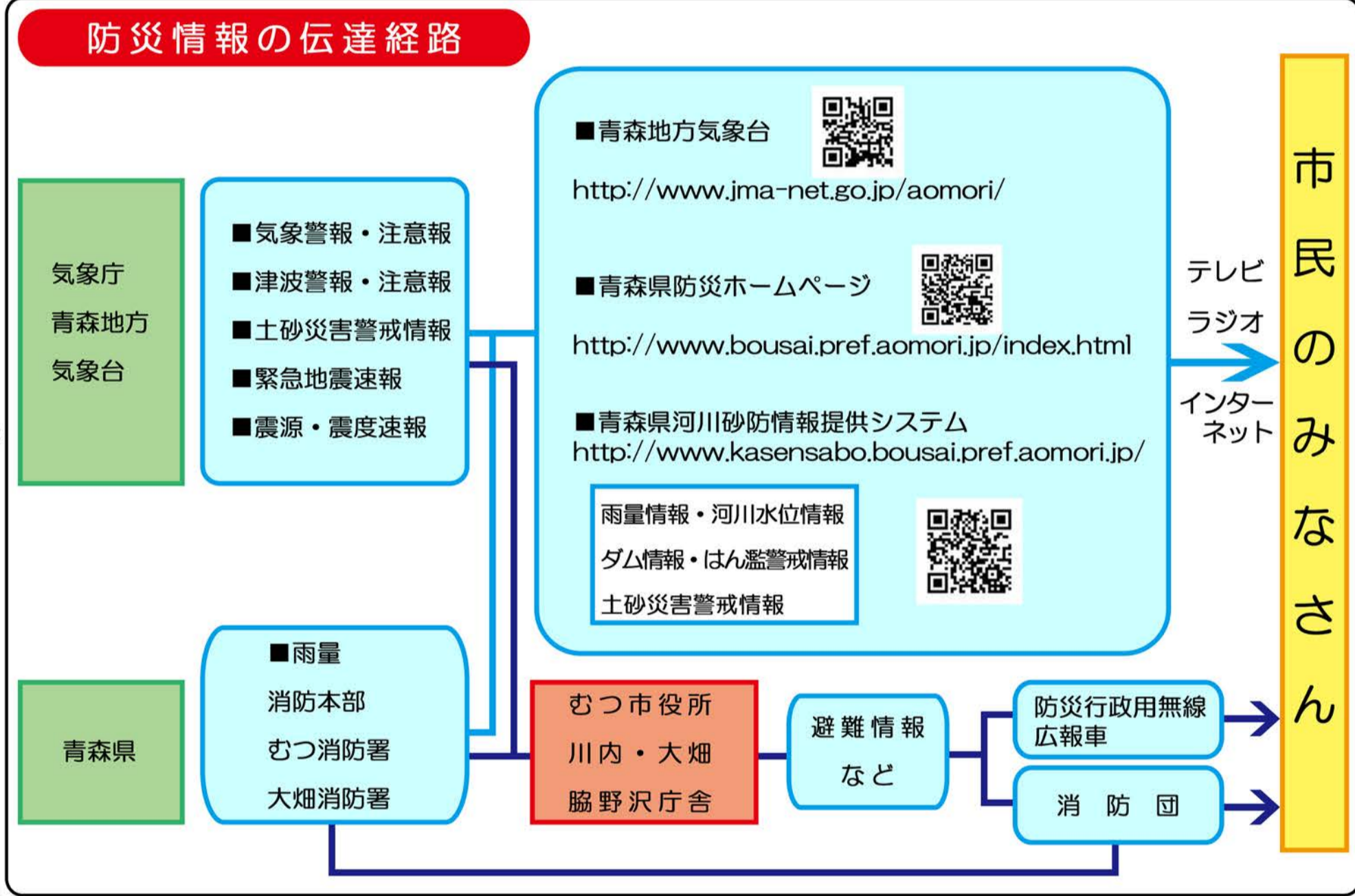
南関根溜池 地域ハザードマップ

あなたの命を守るために

万一、安全な場所に避難できない場合でも、**生命を守る最低限の行動**として、近くで周囲の建物より**比較的高い建物**(鉄筋コンクリート等の建物)の2階以上に**避難**するようにしてください。

南関根溜池
総貯水量 = 127200m³

浸水深の目安		避難困難
■ 3.0m以上	2階の床上以上の浸水	
■ 2.5~3.0未満	2階の床下までの浸水	避難困難
■ 2.0~2.5未満	1階の軒下までの浸水	
■ 1.5~2.0未満	大人の身長を超える程度	
■ 1.0~1.5未満	大人の肩までつかる程度	通行は危険
■ 0.5~1.0未満	大人の腰までつかる程度	
■ 0.5未満	大人の膝までつかる程度	
		通行には注意が必要



むつ市防災かまふせメール

市内の防災行政用無線で放送している防災情報などを、みなさんのパソコンや携帯電話へメールを配信するサービスです。このサービスは登録した人だけ防災情報などをお届けします。携帯電話で登録する方はこちらのQRを撮影し、登録サイトへアクセスしてください。

<https://anshin.city.mutsu.lg.jp/mailemailsend.php> 「QRコード」

わが家の防災メモ

避難場所を確認しておきましょう

わが家の避難場所	
わが家の集合場所	
災害時の緊急連絡先	

家族の名前	生年月日	血液型	会社・学校の電話番号	携帯電話番号

