

# むつ都市計画公園の変更 水源池公園の区域拡大について

素案説明会

H28.2月

区域の拡大部分に整備された施設

北の防人大湊 安渡館  
(観光交流センター)

北の防人大湊 海望館  
(展望台)



## 都市施設整備の方針

### 公園・緑地 住区基幹公園

代官山公園、水源池公園、金谷公園は本市のレクリエーションの中心的な役割を担う公園であることから、公園の整備、レクリエーション機能の充実に努めます。

## むつ大湊地域

### 都市施設の方針(公園・緑地)

水源池公園は市民の交流、憩いの場として維持・保全を図ります。

#### むつ市都市計画マスタープラン

##### 3) 地域環境形成の方針

###### ①自然環境

○陸奥湾沿岸沿いの景観維持、魅力の向上を図ります。

###### ②都市景観

○既存住宅地については景観・防災・環境に配慮した住宅地づくりを目指します。

○JR大湊線大湊駅周辺は景観の向上、環境づくりを目指します。

##### 4) 地域づくりの方針

地域づくりの方針について以下の図にまとめました。

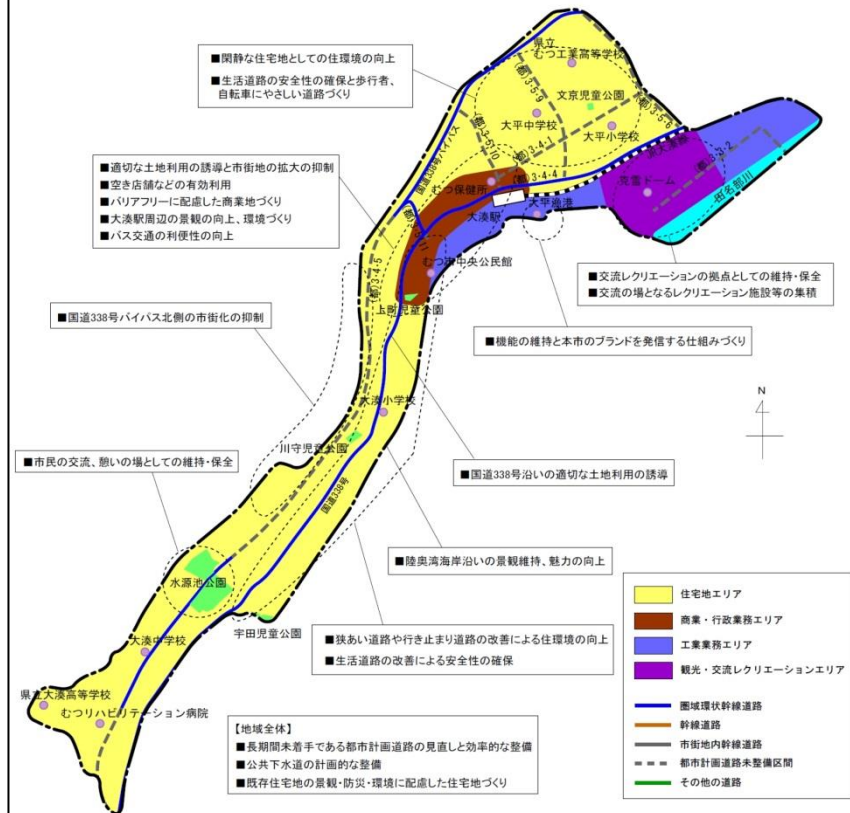
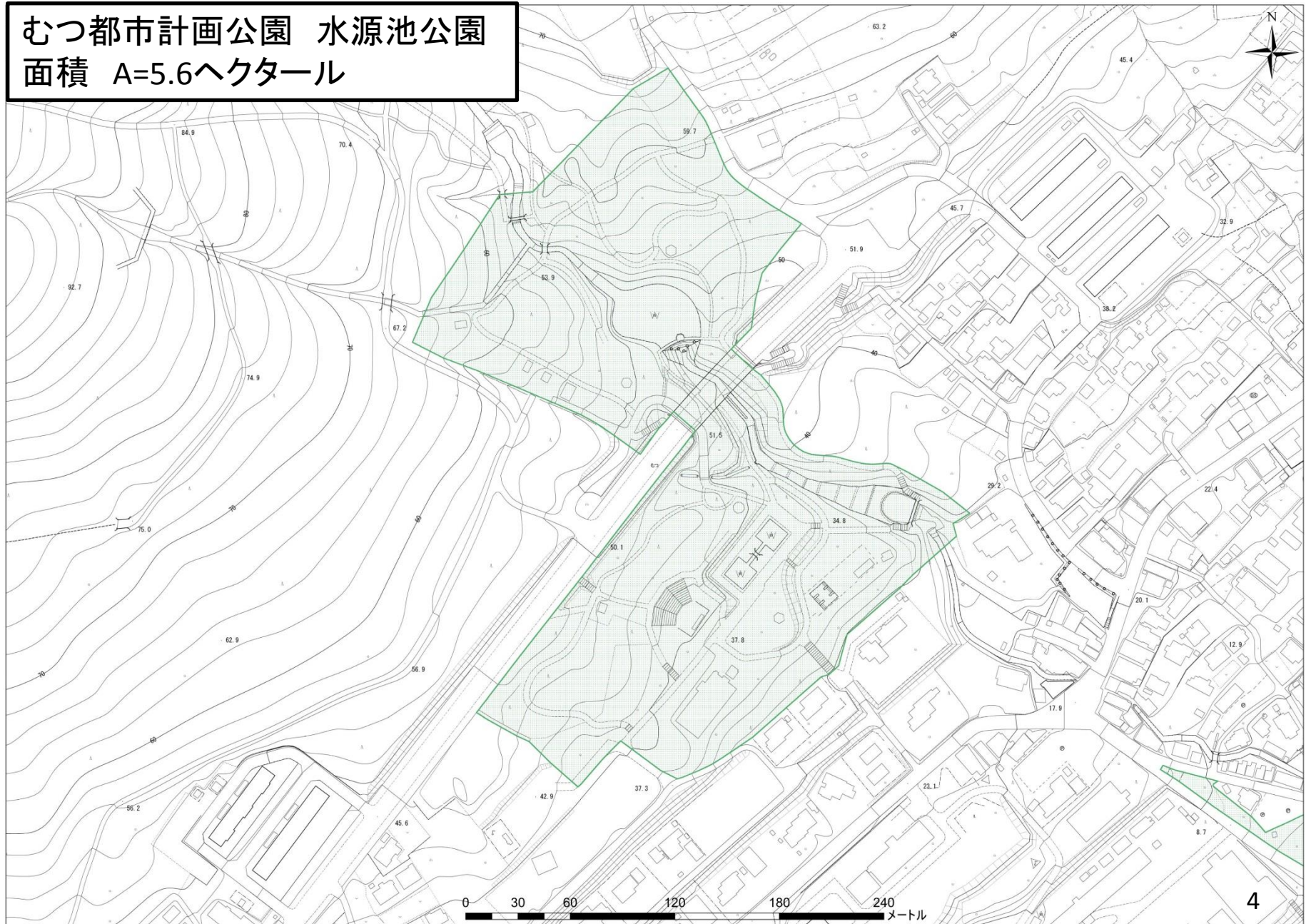


図 地域づくり方針図

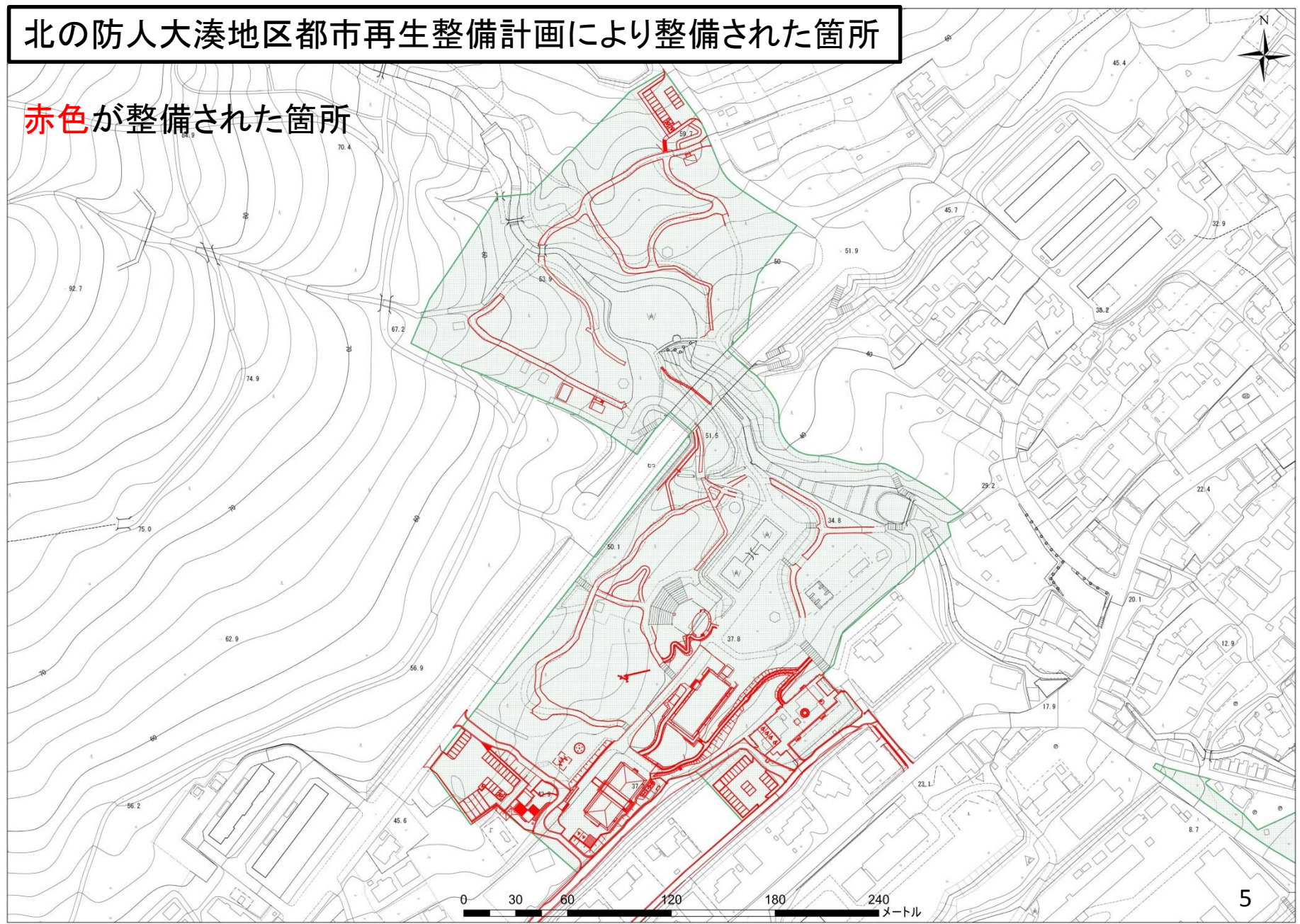


むつ都市計画公園 水源池公園  
面積 A=5.6ヘクタール

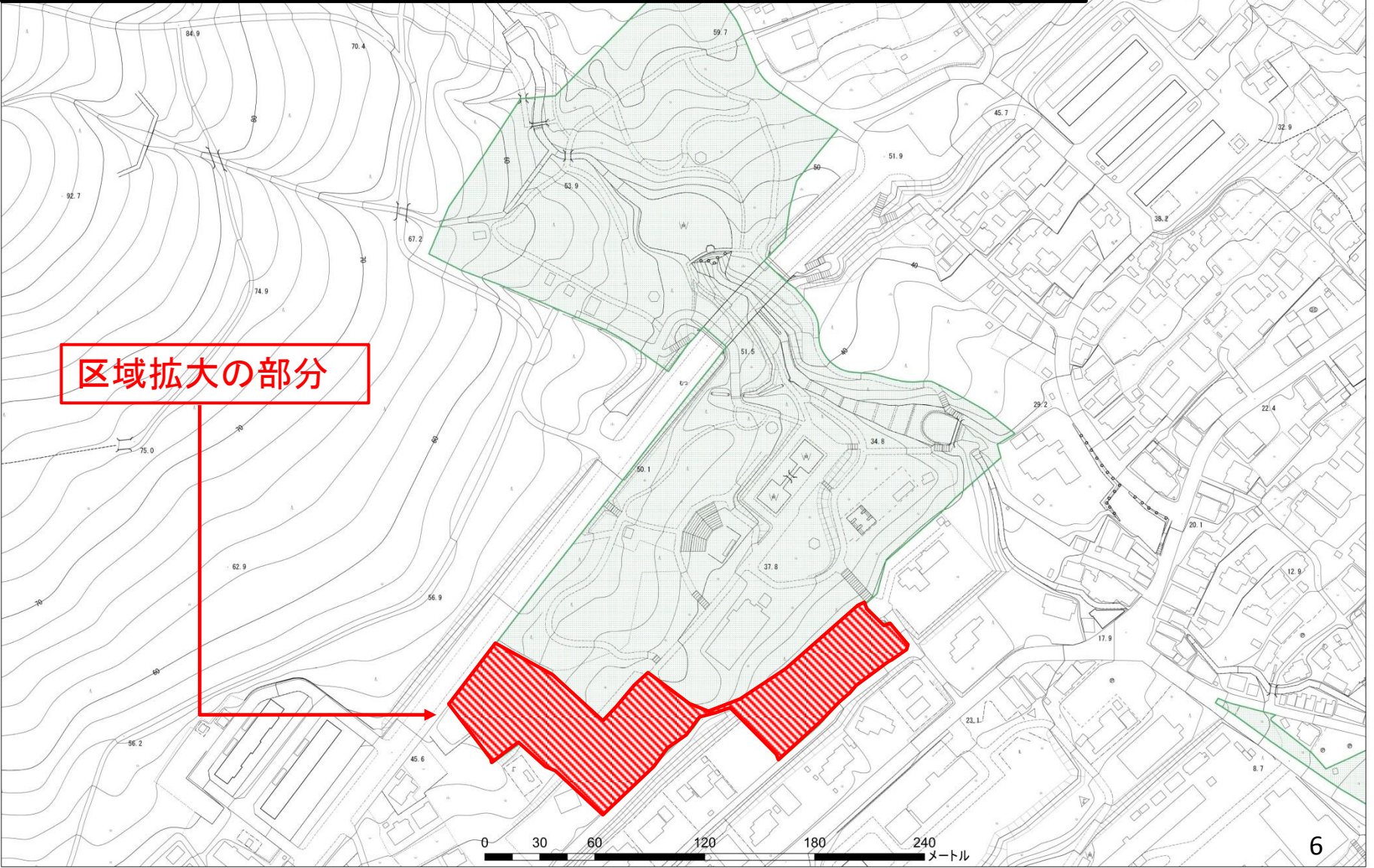


## 北の防人大湊地区都市再生整備計画により整備された箇所

赤色が整備された箇所



むつ都市計画公園 水源池公園の区域拡大  
拡大面積 A=1.1ヘクタール(市道面積は除く) 変更後公園面積A=6.7ヘクタール



- 北の防人大湊地区都市再生整備計画によって整備された水源池公園に隣接する区域を、水源池公園に追加することにより、今後の連携したまちづくり活動を支え、魅力向上を図り、良好な都市環境の構築をするものである。

